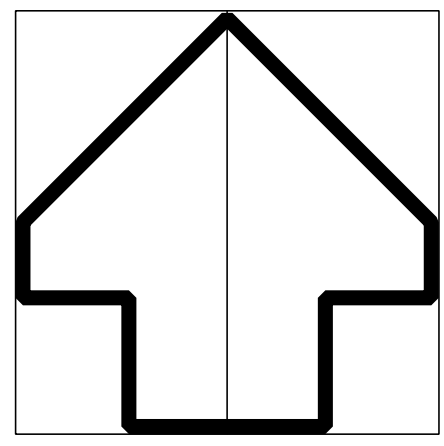










ÚZEMNÍ PLÁN

LIBŇATOV

1 : 5 000



LEGENDA

-  HRANICE ŘEŠENÉHO ÚZEMÍ
-  ZASTAVĚNÉ ÚZEMÍ K 30. 6. 2016
-  ZASTAVITELNÉ PLOCHY
-  PLOCHY PŘESTAVBY
-  PLOCHY ZMĚN V KRAJINĚ
-  HRANICE BPEJ
-  KÓD BPEJ / TRÍDA OCHRANY
-  PLOCHY SE ZMĚNĚNÝM VODNÍM REŽIMEM
-  PLOCHY PUPFL

D.3 VÝKRES PŘEDPOKLÁDANÝCH ZÁBORŮ PŮDNIHO FONDU PRÁVNÍ STAV PO ZMĚNĚ č.1

ZPRACOVATELÉ ÚZEMNÍHO PLÁNU A ZMĚNY č.1 : 12/2017

Ing. arch. Roman Zatecký - člen sdružení Drupos Trutnov
Začísť 542 01, Dělmička II/212
tel.: 604831536, e-mail: zatecky@drupos.cz
IČ 14532255

a
Ing. arch. Pavel Toměk Trutnov 541 01, Havlíčkova 13
tel.: 603501307, e-mail: tomek1@volny.cz
IČ 11602961

