

Program rozvoje obce Libňatov



na období let 2023–2030



Prosinec 2022

Zpracovatel:

Jméno a příjmení: Mgr. Karel Turek
Telefon: +420 604 558 002
E-mail: turek_karel@email.cz

OBSAH

1 Úvod	5
2 Analytická část	7
2.1 Charakteristika obce Libňatov	7
2.1.1 Území.....	7
2.1.1.1 Geografická poloha.....	7
2.1.1.2 Členění obce a základní informace o obci	9
2.1.1.3 Ráz krajiny a přírodní prostředí	10
2.1.1.4 Základní historie obce a její vliv na současnost.....	13
2.1.2 Obyvatelstvo.....	14
2.1.2.1 Demografická situace	14
2.1.2.2 Sociální situace	18
2.1.2.3 Život v obci.....	19
2.1.3 Hospodářství.....	21
2.1.3.1 Ekonomická situace	21
2.1.3.2 Trh práce.....	25
2.1.3.3 Cestovní ruch.....	28
2.1.4 Infrastruktura	28
2.1.4.1 Dopravní infrastruktura	28
2.1.4.2 Dopravní obslužnost.....	31
2.1.4.3 Technická infrastruktura.....	32
2.1.5 Vybavenost obce	35
2.1.5.1 Bydlení	35
2.1.5.2 Školství a vzdělávání	37
2.1.5.3 Zdravotnictví.....	38
2.1.5.4 Sociální služby.....	39
2.1.5.5 Kultura	39
2.1.5.6 Sportovní vybavenost	40
2.1.6 Životní prostředí	40
2.1.6.1 Současný stav životního prostředí.....	40
2.1.6.2 Ochrana životního prostředí.....	46
2.1.7 Správa obce	48
2.1.7.1 Obecní úřad a kompetence obce	48
2.1.7.2 Hospodaření a majetek obce.....	49
2.1.7.3 Bezpečnost	54
2.1.7.4 Partnerství obce	55
2.2 Zhodnocení dotazníkového šetření	57
2.3 Vyhodnocení veřejného projednávání	73

2.4 Východiska pro návrhovou část	76
2.4.1 Potenciál vyplývající z analýzy současného stavu	76
2.4.2 Návaznost na jiné strategické dokumenty	78
2.4.3 Limity rozvoje	79
2.4.4 SWOT analýza.....	79
3 Strategická část.....	82
3.1 Vize	84
3.2 Klíčové oblasti rozvoje.....	84
3.2.1 Klíčová oblast rozvoje INFRASTRUKTURA.....	86
3.2.2 Klíčová oblast rozvoje PROSTŘEDÍ OBCE	93
3.2.3 Klíčová oblast rozvoje VOLNÝ ČAS A CESTOVNÍ RUCH	99
3.2.4 Klíčová oblast rozvoje VYBAVENOST A SLUŽBY	104
3.3 Podpora realizace Programu rozvoje.....	110
4 Akční plán	111
5 Implementační část.....	124
5.1 Systém řízení a organizačního zajištění naplňování Programu rozvoje.....	124
5.2 Systém financování Programu rozvoje	125
5.3 Systém aktualizace Programu rozvoje	126
5.4 Systém monitoringu a vyhodnocování realizace Programu rozvoje	127
6 Přílohy	133
6.1 Použité zdroje dat	133
6.2 Seznam zkratk.....	137
6.3 Seznam tabulek.....	139
6.4 Seznam grafů	140
6.5 Seznam obrázků.....	141
6.6 Seznam schémat	142
6.7 Seznam příloh	142

1 Úvod

Strategie či Program rozvoje obce Libňatov je základní plánovací dokument, který představuje hlavní nástroj řízení rozvoje obce. V podstatě definuje postup, jak se dostat z bodu A do bodu B. Bod A je současnost, tedy jak to v obci v současnosti vypadá, jakými různorodými prostředky obec disponuje, které služby jsou v obci k dispozici atd. Bod B představuje budoucí stav, tedy jak chceme, aby to v obci vypadalo v budoucnosti, čeho chceme v obci dosáhnout apod. Celý dokument je rozdělen do několika hlavních částí.

První částí je **analytická část**, která popisuje stávající situaci v obci. Převážně je zde věnována pozornost charakteristice obce, která je rozdělena do sedmi hlavních kapitol – území, obyvatelstvo, hospodářství, infrastruktura, vybavenost obce, životní prostředí a správa obce. Dále jsou zhodnoceny výsledky získané z dotazníkového šetření a z veřejného projednávání týkajících se rozvoje obce. Analytická část dále obsahuje východiska pro návrhovou část. Rozebrán je potenciál vyplývající z analýzy současného stavu, návaznost dokumentu na jiné rozvojové dokumenty, dále jsou definovány limity rozvoje a provedena tzv. analýza SWOT.

Druhou částí je **strategická část**. Zde je formulována vize, která definuje to, o co v území usilujeme a čeho chceme dosáhnout. Následně jsou formulovány strategické cíle (prioritní rozvojové oblasti), které vyplynuly z vyhodnocení současného stavu a z provedených šetření (dotazníkové šetření, veřejná projednávání, konzultace s vedením obce), a na které by bylo vhodné se zaměřit, aby v obci docházelo k rozvoji. V rámci jednotlivých strategických cílů jsou navržena konkrétní opatření a aktivity, jejichž realizace by měla vést k naplnění a dosažení daných strategických cílů.

Třetí částí je **akční plán**. Náplní je plán realizace projektů pro nejbližší časové období, zpravidla jednoho až dvou let. Konkrétní projekty jsou blíže popsány, zdůvodněn je jejich přínos k rozvoji obce, zdroje financování a návaznost na rozpočet obce, předpokládané časové období nutné pro realizaci, místo realizace projektu atd. Projekty, jejichž realizace bude naplánována v dalších letech programového období, budou obsaženy v zásobníku projektů.

Čtvrtou, závěrečnou částí, je **implementační část**. Obsaženy jsou informace o organizačním zajištění realizace programu, dále jsou definovány monitorovací indikátory, díky kterým lze sledovat, zda dochází k realizaci opatření a konkrétních aktivit a následně k naplňování strategických cílů. Obsaženy jsou i informace, jak bude plán zaveden do rozhodovacích mechanismů obce. Nelze opomenout ani informace, jak bude probíhat aktualizace programového dokumentu.

Významným aspektem strategie je **zapojení veřejnosti**. Každý obyvatel obce a každý subjekt v obci působící měl možnost se vyjádřit k rozvoji obce prostřednictvím **dotazníkového šetření** (proběhlo v květnu a červnu 2021) či na **veřejném projednávání**, které proběhlo 31. 8. 2022 v Kulturním domě v Libňatově (blíže viz kap. 2.2 Zhodnocení dotazníkové šetření a kap. 2.3 Výsledky veřejného projednávání).

Celý proces tvorby Programu rozvoje obce (dále jen PRO) Libňatov na období let 2023-2030 byl zahájen v roce 2021. Zpracování dokumentu probíhalo postupně po výše zmíněných hlavních částech.

V rámci zpracování dokumentu byly využity různorodé informační zdroje – knihy, odborné časopisy, statistické materiály, internetové zdroje, mapové podklady, strategické dokumenty (celostátní, regionální a místní úrovně), které s tímto rozvojovým dokumentem přímo souvisí. Všechny použité zdroje dat jsou v dokumentu řádně citovány a jejich kompletní přehled je uveden v jeho závěru. Řada informací byla získána prostřednictvím konzultací s představiteli obce Libňatov, z provedeného

dotazníkového šetření, z informací získaných z jednání pracovní skupiny a z výstupů z veřejného projednávání.

Finální verze zpracovaného PRO Libňatov na období let 2023-2030 byla zpracovatelem předána představitelům obce Libňatov v dohodnutém formátu.

2 Analytická část

Tato kapitola se zabývá geografickou analýzou obce Libňatov. Jedná se především o analýzu regionální geografie (popis území) a socioekonomické geografie (obyvatelstvo, hospodářství apod.). Analytická část je rozdělena do čtyř dílčích částí. První dílčí část se zabývá charakteristikou obce, druhá zhodnocením dotazníkového šetření, třetí vyhodnocením veřejného projednávání a čtvrtá východisky pro návrhovou část.

2.1 Charakteristika obce Libňatov

Charakteristika obce je rozčleněna na sedm hlavních oblastí – území, obyvatelstvo, hospodářství, infrastruktura, vybavenost obce, životní prostředí a správa obce. Každá tato oblast se zabývá dílčí charakteristikou obce Libňatov, která tematicky s danou oblastí souvisí.

2.1.1 Území

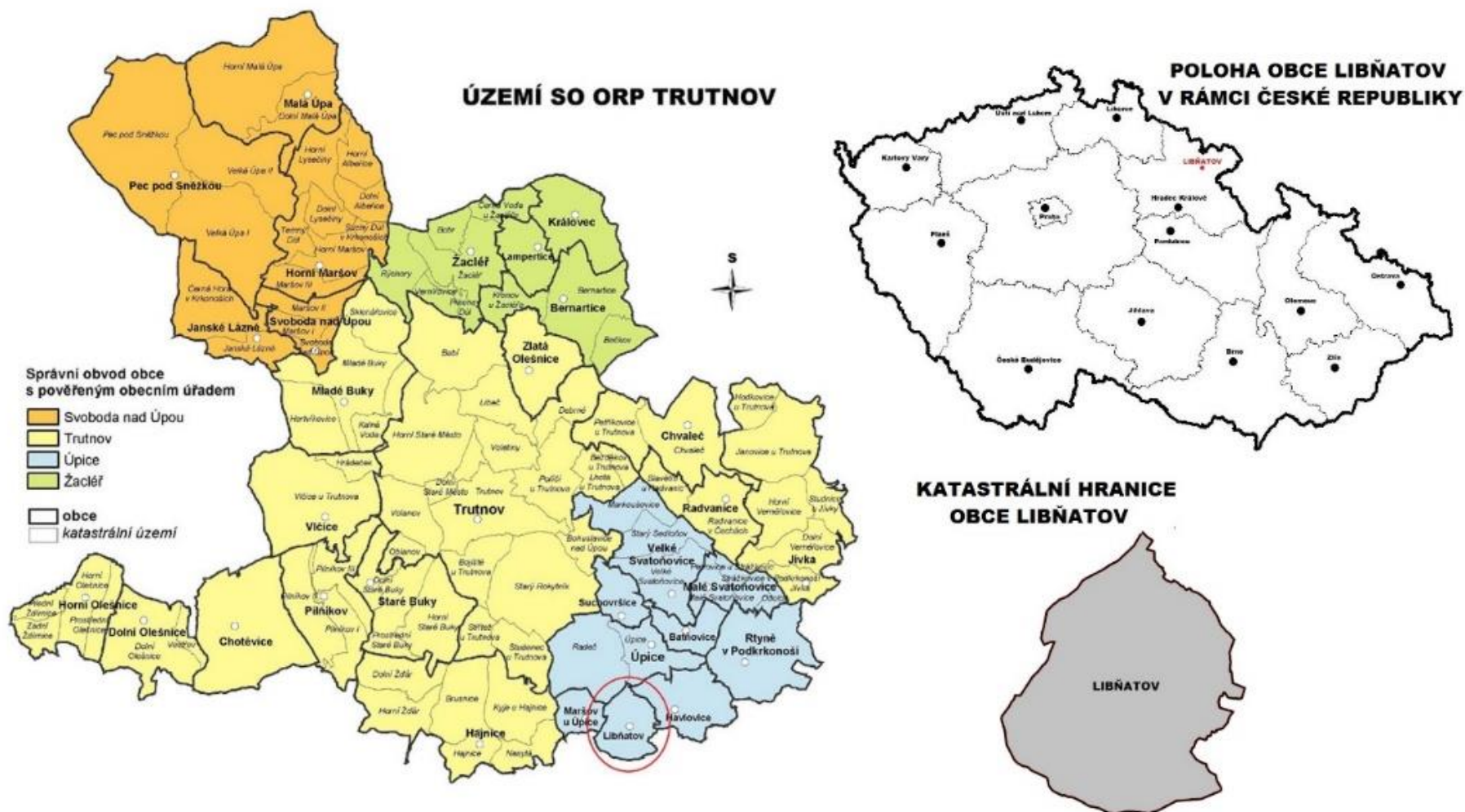
2.1.1.1 Geografická poloha

Obec Libňatov se nachází ve východních Čechách. V rámci územního členění je součástí Královéhradeckého kraje a v rámci kraje patří územně do okresu Trutnov, kde se rozkládá v jeho jižní části. Zeměpisné souřadnice jsou 50° 28' 53" severní šířky, 16° 0' 8" východní délky.

Z pohledu správního spadala obec do konce roku 2002 pod okres Trutnov, od roku 2003 v souvislosti se zrušením okresních úřadů spadá obec ze správního hlediska pod správní obvod obce s rozšířenou působností (SO ORP) Trutnov. Funkci pověřeného obecního úřadu (POÚ) zajišťuje pro území obce město Úpice.

Geografická poloha obce Libňatov je znázorněna na obrázku 1.

Obrázek 1: Geografická poloha obce Libňatov



Zdroje: Internetové stránky Českého statistického úřadu <https://www.czso.cz/>, Internetové stránky Národního geoportálu INSPIRE <https://geoportal.gov.cz/>, Internetové stránky Českého úřadu zeměměřičského a katastrálního <https://www.cuzk.cz/>; upraveno

2.1.1.2 Členění obce a základní informace o obci

Oficiální název obce zní: Obec Libňatov. Celé území obce představuje jednu část, která má shodný název s názvem obce, nicméně součástí obce je i osada Svobodné. Název obce je odvozen podle osobního jména Libňata; původní název obce byl Ljubnatov. Celková rozloha obce je 582 ha a skládá se celkem z jednoho katastrálního území (k. ú.): Libňatov. Obec se skládá celkem ze dvou základních sídelních jednotek (ZSJ)¹: Libňatov a Svobodné. K 31. 12. 2020 zde žilo 370 trvale bydlících obyvatel, z toho 188 mužů a 182 žen².

Z pohledu pro obec významných spádových sídel je neblíže Úpice (6 km) a Trutnov (15 km). Krajské město Hradec Králové je od obce vzdáleno 41 km.

Znak obce (viz obrázek 2) představuje zeleno-modře stříbrně lemovaným modrým břevnem dělený štít. Nahoře stříbrný květ lnu, dole zlatý zvon zavěšený na spodním lemu břevna. Figura lnu značí symbol zaměstnání minulých obyvatel a zvon připomíná historickou zvonici z roku 1835. Vlajka je tvořena šikmo dělenými třemi pruhy, bílým, modrým a bílým, vycházejícími z první až třetí dvanáctiny dolního okraje listu do desáté až dvanácté dvanáctiny horního okraje listu, na zelené žerďové pole s bílým květem lnu a modré vlající pole se žlutým zvonem. Poměr šířky k délce listu je 2 : 3³.

Obrázek 2: Znak a vlajka obce Libňatov



Zdroj: Registr komunálních symbolů <https://rekos.psp.cz/>

¹ Základní sídelní jednotkou se rozumí jednotka představující části území obce s jednoznačnými územně technickými a urbanistickými podmínkami nebo spádová území seskupení objektů obytného nebo rekreačního charakteru. Zdroj: Internetové stránky Českého statistického úřadu <https://www.czso.cz/>

² Zdroj: Městská a obecní statistika <https://vdb.czso.cz/mos/>

³ Zdroj: Registr komunálních symbolů <https://rekos.psp.cz/>

2.1.1.3 Ráz krajiny a přírodní prostředí

Zařazení obce Libňatov z pohledu geomorfologického členění shrnuje následující schéma.

Schéma 1: Zařazení obce Libňatov z pohledu geomorfologického členění

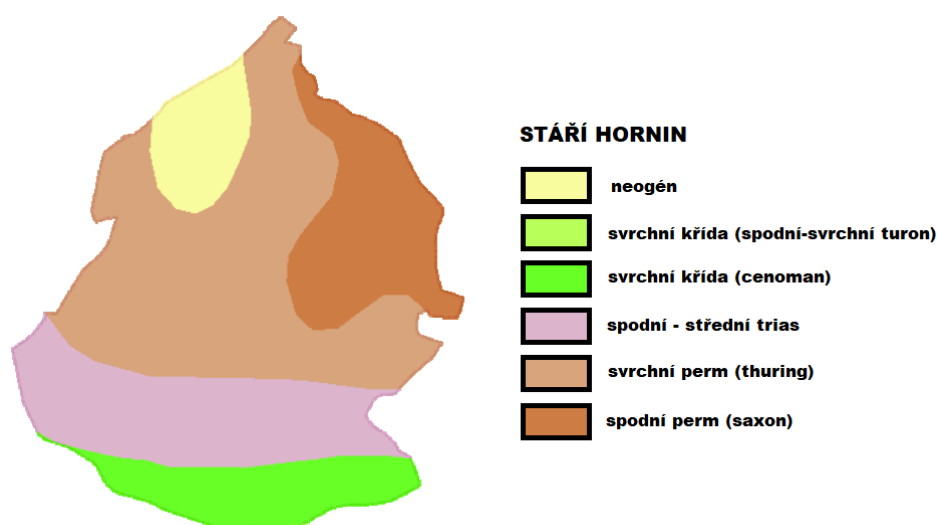
provincie	Česká Vysočina	
subprovincie	Krkonoško-Jesenická subprovincie	
oblast	Krkonošská oblast	
celek	Krkonošské podhůří	
podcelek	Podkrkonošská pahorkatina	Zvičinsko-kocléřovský hřbet
okrsek	Trutnovská pahorkatina	Kocléřovský hřbet

Zdroj: Internetové stránky České geologické služby <http://www.geology.cz/>

Ze schématu 1 vyplývá, že na území obce se rozkládají dva geomorfologické okrsky – **Trutnovská pahorkatina** a **Kocléřovský hřbet**. Převážnou část území obce pokrývá okrsek Trutnovská pahorkatina, pouze jižní území obce pokrývá Kocléřovský hřbet.

Z hlediska geologického složení (obrázek 3) jsou dvě třetiny území obce (na severu) tvořeny **usazenými horninami mladších prvohor – permskými kalovci, pískovci, slepenci, arkózami, jílovci a dolomity**. Pouze **část území na severu** je pokryta **horninami z dob mladších třetihor – písky, štěrky, jíly** (béžovou barvou). Jižní část území obce je tvořena **usazenými horninami z období druhohor – z období svrchní křídy (jílovce, prachovce, pískovce, slepence) a z období triasu (jílovce, pískovce, slepence, dolomity)**.

Obrázek 3: Geologické složení území obce Libňatov



Poznámka: stáří hornin je v legendě seřazeno od nejmladšího po nejstarší.

Zdroj: Internetové stránky Národního geoportálu INSPIRE <https://geoportal.gov.cz/>

Na území obce se nenacházejí důlní díla a nezasahují do něj ani poddolované plochy⁴.

Jako nejvyšší bod se udává tzv. **Smířická stráň** (569 m n. m.). Samotný vrchol již leží na území sousední obce Maršova u Úpice. Z dalších vrcholů lze jmenovat vrch **U Borku** (470 m n. m.). Průměrná nadmořská výška obce je 429 m n. m.

Největším vodním tokem na území obce je **Maršovka** (ID⁵ vodního toku 10167567), která pramení v Maršově u Úpice a v Havlovicích se vlévá do řeky Úpy. Na území obce Libňatov má Maršovka celkem 2 přítoky, a to (ID vodního toku, přítoky bez jmen) 10167569 a 10167570. Poblíž katastrálních hranic mezi k.ú. Libňatov a k.ú. Havlovice se do Maršovky vlévá tok ID 10167572⁶.

Na území obce se nachází jedna větší vodní plocha, konkrétně požární nádrž (obrázek 4), která se nachází východně od areálu firmy DAKO, spol. s r.o.

Na území obce se nevyskytuje žádná **studánka, pramen či další vodní zdroj**, který by byl evidován v rámci Národního registru pramenů a studánek⁷.

Obrázek 4: Požární nádrž – stav k srpnu 2021



Zdroj: vlastní průzkum

Z klimatologického hlediska spadá **východní polovina** území obce **do chladné podnebné oblasti**. Úhrn srážek se pohybuje přibližně v rozmezí 200 až 400 mm jak v létě, tak v zimě. Průměrná teplota v létě se pohybuje v rozmezí 12-13 °C, v zimě méně než -4 °C. **Západní polovina** území obce spadá **do mírně teplé podnebné oblasti**. Úhrn srážek se pohybuje přibližně v rozmezí 200 až 400 mm jak v létě, tak v zimě. Průměrná teplota v létě se pohybuje v rozmezí 13-15 °C, v zimě v rozmezí -2 až -3 °C⁸.

U lesních porostů v současné době **dominují monokultury nepůvodních druhů smrku**, které jsou někde doprovázené borovicemi. Původní vegetací v této oblasti byly především bikové bučiny. Nahrazení bučiny monokulturou smrku má za následek sníženou schopnost obrany území či větší náchylnost k poškození živými škůdci (např. kůrovec) i vnějšími činiteli (např. vítr, sníh). Z fauny jsou typické běžné druhy lovné zvěře (srny, zajáci, divoká prasata atd.).

⁴ Zdroj: Mapový server České geologické služby <https://mapy.geology.cz/>

⁵ ID = identifikátor

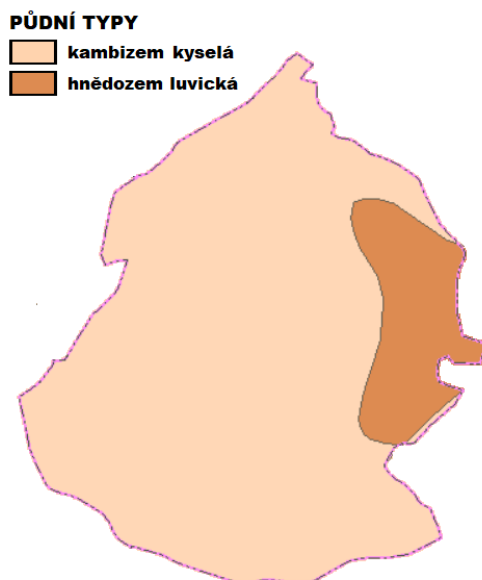
⁶ Zdroj: Správcovství vodních toků, dostupné z <https://voda.gov.cz/?page=spravcovstvi-vodnich-toku-mapa>

⁷ Zdroj: Internetové stránky Národního registru pramenů a studánek <https://www.estudanky.eu/>

⁸ Zdroj: Internetové stránky Národního geoportálu INSPIRE <https://geoportal.gov.cz/>

Z pedologického hlediska jsou na převážné většině území obce zastoupeny **kambizemě**, konkrétně subtyp kyselá (obrázek 5). Ve východní části území obce převažují **hnědozemě**, konkrétně subtyp luvická⁹.

Obrázek 5: Zastoupení půdních typů na území obce Libňatov



Zdroj: Internetové stránky Národního geoportálu INSPIRE <https://geoportal.gov.cz/>

Co se týče struktury krajiny, tak k 31. 12. 2020 **největší podíl zaujímaly lesní plochy** (199 ha, 34,2 % území obce), následované **ornou půdou** (177,4 ha, 30,5 %) a **trvalými travními porosty** (141,4 ha, 24,3 %). Další druhy pozemků byly svojí výměrou zastoupeny méně – zahrady (28,6 ha, 4,9 %), ostatní plochy (27,7 ha, 4,8 %), zastavěné plochy (7,3 ha, 1,3 %) a vodní plochy (0,6 ha, 0,1 %) ¹⁰. Struktura druhů pozemků v obci je graficky znázorněna na grafu 1.

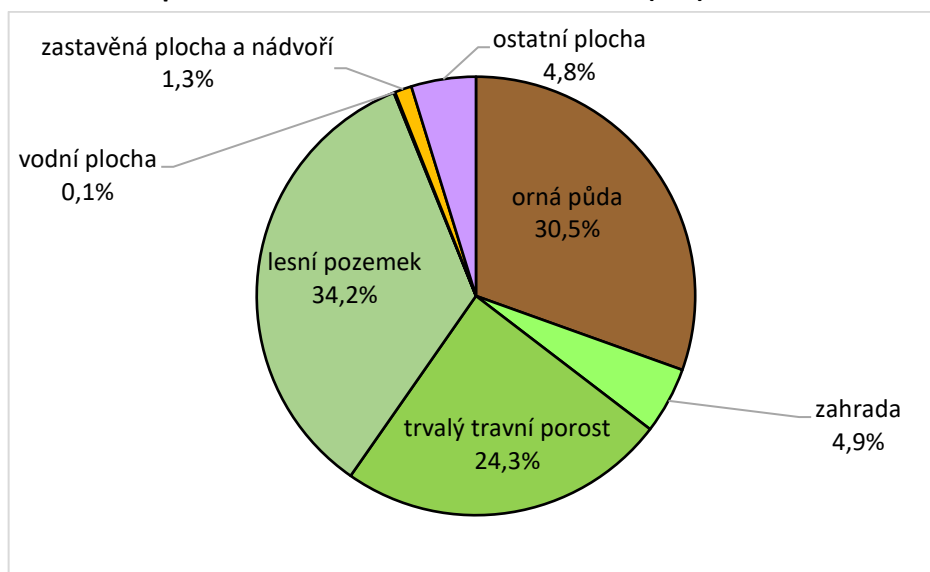
⁹ Kambizem je typ půdy, která se zpravidla nachází ve svažitých a členitých oblastech. Dříve byla nazývána jako hnědá (lesní) půda

Hnědozemě se vytvořily především v rovinatém či mírně zvlněném reliéfu ze spraší prachovic a polygenetických hlín pod původními doubravami a habrovými doubravami.

(Elektronický taxonomický klasifikační systém půd ČR <https://klasifikace.pedologie.czu.cz/>, Internetové stránky encyklopedie Wikipedia <https://cs.wikipedia.org/>)

¹⁰ Zdroj: Městská a obecní statistika <https://vdb.czso.cz/mos/>

Graf 1: Struktura druhů pozemků v obci Libňatov k 31. 12. 2020 (v %)



Poznámka: Druhy pozemku „ovocný sad“, „chmelnice“ a „vinice“ se na území obce nevyskytují, a proto nejsou v grafu znázorněny.

Zdroj: Městská a obecní statistika <https://vdb.czso.cz/mos/>

2.1.1.4 Základní historie obce a její vliv na současnost

Založení obce lze doložit v prvních zmínkách ve 13. století, kdy byl zdejší pohraniční hvozď mýcen a osazován. Ale teprve roku 1461 datuje přesný zápis, že Jiřík z Chlumu (spadajícím na tvrz v Litoboři) prodal Pavlovi v Libňetově šest prutů (dřívější měrná jednotka) rolí svobodných s rychtou a krčmou. Byl to na tehdejší poměry rozsáhlý statek (nejnovější zmínka udává č. p. 47), který měl ještě roku 1848 sto dvanáct korců pozemkové výměry, včetně 6 korců lesa a 4 korců luk. Poté náležel Libňatov k panství ryzmburskému i s Výrovem (nyní je ves zaniklá). Při prodeji ryzmburského panství roku 1534 připadl Libňatov k panství náchodskému.

Roku 1773 byl připojen k náchodskému panství lesnatý vrch "Kopna" od panství smiřického a od té doby se dodnes jmenuje úbočí tohoto kopce "Smiřická stráž". V místech rozhořelé chalupy č. p. 39 byl v roce 1790 postaven starý mlýn. Nový dřevěný mlýn byl postaven v roce 1814. Zvonice byla postavena v roce 1835, hasičská zbrojnice v roce 1907.

Od roku 1861 až do roku 1928 propuklo v Libňetově 19 požárů, při kterých zahynuly 3 osoby. Za 1. světové války 1914 - 1918 nastoupilo vojenskou službu 130 libňatovských občanů. Šestnáct z nich padlo a stalo se neznámými, zajato bylo 20 vojáků¹¹.

¹¹ Zdroj: Internetové stránky obce Libňatov <https://www.libnatov.cz/>

2.1.2 Obyvatelstvo

2.1.2.1 Demografická situace

Vývoj počtu obyvatel

Pomocí této charakteristiky lze sledovat, zdali je obec zisková, či ztrátová z hlediska počtu obyvatel. Počet obyvatel byl sledován mezi lety 1869-2020, převážně v intervalech dvaceti let. V letech nejnovějších jsou intervaly kratší (tabulka 1). Tabulka obsahuje i řetězové indexy vývoje počtu obyvatel¹².

Tabulka 1: Vývoj počtu obyvatel v obci Libňatov v období 1869-2020

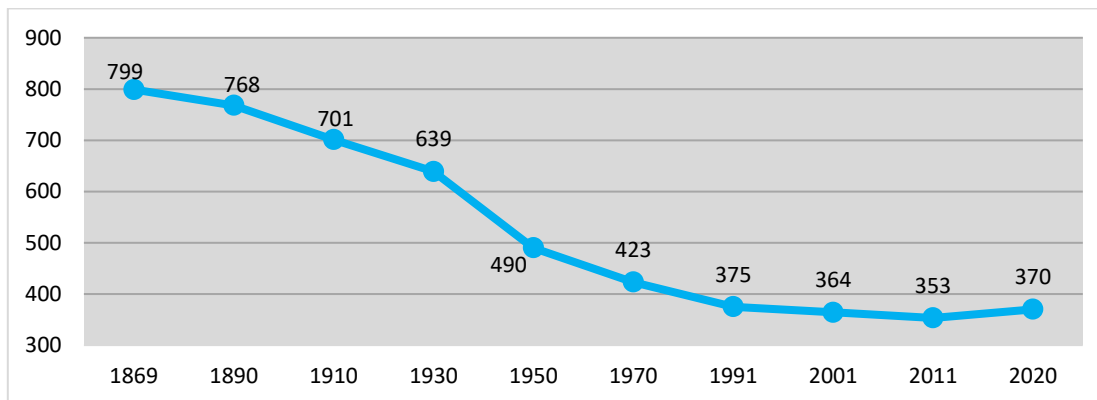
Rok	1869	1890	1910	1930	1950	1970	1991	2001	2011	2020
Počet obyvatel	799	768	701	639	490	423	375	364	353	370
Řetězové indexy vývoje počtu obyvatel (v %)										
Období	1890	1910	1930	1950	1970	1991	2001	2011	2020	2020
	/	/	/	/	/	/	/	/	/	/
	1869	1890	1910	1930	1950	1970	1991	2001	2011	1869
Index	96,1	91,3	91,2	76,7	86,3	88,7	97,1	97,0	104,8	46,3

Zdroje: Historický lexikon obcí České republiky 1869-2011

Internetové stránky Českého statistického úřadu <https://www.czso.cz/>

Městská a obecní statistika <https://vdb.czso.cz/mos/>

Graf 2: Vývoj počtu obyvatel v obci Libňatov v období 1869-2020 – graficky



Zdroje: Historický lexikon obcí České republiky 1869-2011

Internetové stránky Českého statistického úřadu <https://www.czso.cz/>

Městská a obecní statistika <https://vdb.czso.cz/mos/>

Z tabulky 3 vyplývá, že obec Libňatov byla za sledované období 1869-2020 značně ztrátová z hlediska počtu obyvatel – ke konci roku 2020 měla obec přibližně 46 % obyvatel, které měla v roce 1869, tj. za sledované období ztratila více než jednu polovinu původního počtu obyvatel. **Nejvýraznější pokles byl zaznamenán mezi lety 1930 a 1950**, kdy se projevil vliv druhé světové války a období

¹² Řetězový index vývoje počtu obyvatel je podíl počtu obyvatel v mladším časovém horizontu ku počtu obyvatel ve starším časovém horizontu vynásobený stem.

několika následujících let (odsun německého obyvatelstva, intenzita doosídlování). Obec mezi těmito lety ztratila téměř 25 % obyvatel.

V posledních sledovaných letech je trend vývoje počtu obyvatel spíše stagnující.

Přirozený přírůstek a migrace obyvatel

Přirozený přírůstek obyvatel představuje rozdíl mezi počtem živě narozených dětí a počtem zemřelých obyvatel v daném období a území¹³. Pokud je kladný, více lidí se narodilo, než zemřelo. Pokud je záporný, více lidí zemřelo, než se narodilo.

Migrace představuje nevratný pohyb z jednoho místa do druhého. V našem případě to je přistěhování do obce Libňatov z nějaké jiné lokality nebo naopak vystěhování z obce Libňatov do jiné lokality. Saldo migrace je rozdíl mezi přistěhovanými a vystěhovanými obyvateli. Pokud je kladné, je obec zisková z hlediska migrace, pokud je záporné, je ztrátová. Přirozený přírůstek i migrace obyvatel byly sledovány v rozmezí let 2010 až 2020 (tabulka 2).

Tabulka 2: Přirozený přírůstek, migrace a celkový přírůstek obyvatel v obci Libňatov v letech 2010 až 2020

Rok	Živě narození	Zemřelí	Přirozený přírůstek	Přistěhovalí	Vystěhovalí	Saldo migrace	Celkový přírůstek
2010	3	1	2	5	5	0	2
2011	3	5	-2	11	8	3	1
2012	1	6	-5	3	5	-2	-7
2013	4	6	-2	8	12	-4	-6
2014	4	4	0	6	2	4	4
2015	2	7	-5	10	1	9	4
2016	8	3	5	14	8	6	11
2017	2	3	-1	4	16	-12	-13
2018	5	2	3	9	5	4	7
2019	4	6	-2	9	10	-1	-3
2020	4	3	1	7	1	6	7
celkem	40	46	-6	86	73	13	7

Poznámka: Celkový přírůstek představuje sumář hodnot přirozeného přírůstku a salda migrace v daném časovém období.

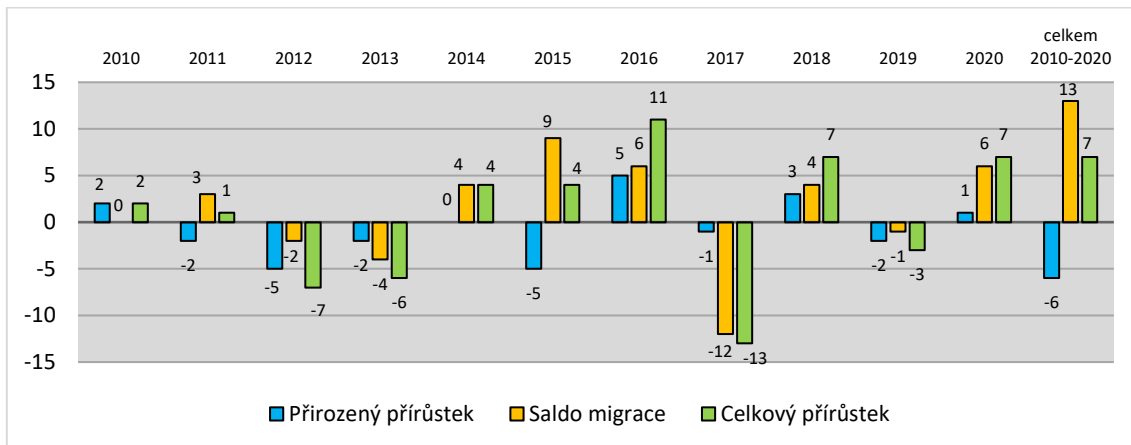
Zdroj: Internetové stránky Českého statistického úřadu <https://www.czso.cz/>

Z tabulky 2 vyplývá, že **za sledované období byla obec Libňatov ztrátová z pohledu přirozeného přírůstku** (celkově o 6 osob). **Naopak z pohledu migrace byla zisková** (celkově o 13 osob). **Z pohledu celkového přírůstku je tak obec zisková díky příznivému vývoji migračního salda.** Důvodem k přistěhování lidí do obce mohlo být např. místo s krátkou dojezdovou vzdáleností do spádového města Úpice, větší klid oproti městskému prostředí, přistěhování chatařů a chalupářů, kteří zde začali trvale bydlet apod.

¹³ Zdroj: Internetové stránky Českého statistického úřadu <https://www.czso.cz/>

Přehledově přirozený přírůstek, saldo migrace a celkový přírůstek v obci Libňatov ve sledovaném období znázorňuje graf 3.

Graf 3: Přirozený přírůstek, saldo migrace a celkový přírůstek v obci Libňatov v období 2010-2020



Zdroj: Internetové stránky Českého statistického úřadu <https://www.czso.cz/>

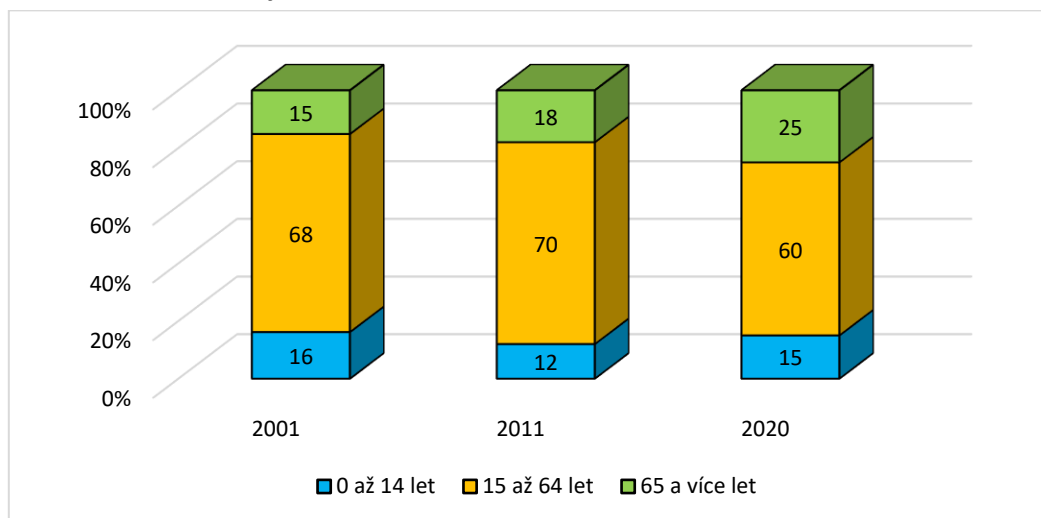
Věková struktura obyvatelstva a její předpokládaný vývoj

Věková struktura obyvatelstva vyjadřuje, jak jsou zastoupené určité věkové kategorie obyvatel v rámci nějaké pozorované jednotky, v tomto případě v obci Libňatov. Pro hodnocení byly použity následující věkové kategorie:

- 1) 0-14 let – předproduktivní věk
- 2) 15-64 let – produktivní věk
- 3) 65 a více let – poproduktivní věk

Struktura obyvatelstva byla sledována v letech 2001, 2011 a 2020 (graf 4).

Graf 4: Věková struktura obyvatelstva v obci Libňatov v letech 2001, 2011 a 2020



Zdroje: Sčítání lidu, domů a bytů 2001, <https://www.czso.cz/staticke/slodb/slodb2001.nsf/index>
 Sčítání lidu, domů a bytů 2011, <https://www.czso.cz/csu/czso/scitani-lidu-domu-a-bytu>
 Městská a obecní statistika, <https://vdb.czso.cz/mos/>

Z grafu 4 vyplývá, že podíl předproduktivní složky obyvatel ve sledovaném období nejprve poklesl a následně opět vzrostl. Podíl produktivní složky obyvatel mezi lety 2011 a 2020 významně klesl. Podíl poproduktivní složky obyvatel ve sledovaném období významně stoupal. Tento nárůst byl způsoben v důsledku postupného přechodu osob z produktivního do důchodového věku.

Zhodnotit vývoj věkové struktury lze i pomocí indexu stáří¹⁴. V roce 2001 bylo v obci více obyvatel v předproduktivním věku oproti obyvatelům v poproduktivním věku, tj. index byl menší než hodnota 100. V letech 2011 a 2020 již bydlelo v obci více obyvatel v poproduktivním věku než ve věku předproduktivním. Hodnota indexu se v čase zvyšuje – v roce 2001 byl 93,3 %, v roce 2011 byl 144,2 % a v roce 2020 byl 164,3 %.

Do budoucna lze očekávat, že uvedený trend bude pokračovat a lidí v důchodovém věku bude přibývat.

Vzdělanost obyvatelstva

Pomocí této charakteristiky sledujeme, jakým nejvyšším dokončeným vzděláním disponují lidé v obci Libňatov. Vzđělanost obyvatelstva shrnuje tabulka 3.

Tabulka 3: Vzđělanost obyvatelstva a index vzđělanosti v obci Libňatov v letech 2001 a 2011

Stupeň dokončeného vzdělání	Rok	
	2001	2011
Obyvatelstvo 15 let a starší	304	310
Bez vzdělání	0	0
Základní vzdělání	80	58
Středoškolské včetně vyučení (bez maturity)	140	143
Úplné střední s maturitou	66	79
Vyšší odborné a nástavbové	6	14
Vysokoškolské	11	14
Bez udání vzdělání	1	2
Index vzđělanosti	34,5	43,5

Zdroje: Sčítání lidu, domů a bytů 2001, <https://www.czso.cz/staticke/slđb/slđb2001.nsf/index>
Sčítání lidu, domů a bytů 2011, <https://www.czso.cz/csu/czso/scitani-lidu-domu-a-bytu>

Z této tabulky vyplývá, že ve sledovaném období došlo k poklesu počtu osob, které mají pouze základní vzdělání. Mezi sledovanými lety došlo k růstu počtu obyvatel s úplným středním vzděláním zakončeným maturitní zkouškou, dále i s vysokoškolským vzděláním. Vzđělanost obyvatelstva lze hodnotit i pomocí tzv. indexu vzđělanosti¹⁵. Hodnota indexu se ve sledovaném období zvýšila, což je pozitivní zjištění.

¹⁴ Index stáří je vypočítán jako podíl počtu obyvatel ve věku 65 a více let ku počtu obyvatel ve věku 0-14 let vynásobený stem. Pokud je tento index větší než 100, převažuje v dané obci poproduktivní složka populace. Pokud je menší než 100, převažuje v dané obci naopak předproduktivní populace.

¹⁵ Index vzđělanosti je ukazatel, který je konstruován jako podíl obyvatel se středoškolským a vysokoškolským vzděláním na dospělé populaci vynásobený stem. Při jeho konstrukci je vysokoškolskému stupni dáována vyšší váha ve srovnání se středoškolskou úrovní, konkrétně v tomto dokumentu je přidělena váha třináásobná.

2.1.2.2 Sociální situace

Výskyt národnostních menšin na území obce Libňatov byl podle dat ze Sčítání lidu, domů a bytů v roce 2011 zanedbatelný. V tomto sčítání se k národnostním menšinám přihlásilo celkem 14 osob – z toho 6 osob ke slovenské národnosti (4 muži, 2 ženy), 6 osob k německé národnosti (3 muži, 3 ženy) a 2 ženy k polské národnosti. Celkem 77 obyvatel (36 mužů, 41 žen) obce však národnost neuvodil, což představovalo přibližně 22 % obyvatel obce.

Podle informací z obecního úřadu v obci v současné době žijí obyvatelé slovenské národnosti a dále jeden Francouz. Pracovně se po obci pohybují ve zvýšené míře Ukrajinci a Rusové, kteří pracují pro firmy realizující veřejné zakázky. S žádnými z těchto lidí není zaznamenán problém. V případě občanů Libňatova či lidí, kteří v Libňatově dlouhodobě žijí, je soužití naprosto bezproblémové, naopak je soužití s těmito lidmi velmi zajímavým obohatěním běžného života například po stránce kulturní.

Sociálně patologické jevy

Za sociálně patologické jevy jsou označovány takové jevy, které jsou považovány za nežádoucí, jelikož porušují sociální, morální či právní normy společnosti. Jmenovat lze např. kriminalitu, vandalismus, alkoholismus, toxikomanie, domácí násilí atd. Tyto jevy jsou však obtížně měřitelné.

Dle vyjádření obecního úřadu nejsou sociálně patologické jevy všeobecným problémem obce. Jde spíše o individuální problémy, proto se jedná o problém nevýrazný. V současné době (2021) je dlouhodobý problém evidován u jednoho páru, který žije v lokalitě Svobodné. Zde je zřejmý problém se životosprávou a soužitím, což způsobuje zjevná konzumace alkoholu a také s užíváním drog. Nicméně ani tyto osoby nijak zvlášť nepůsobí problémy ve svém okolí.

Sociálně slabé a sociálně znevýhodněné skupiny obyvatel

Za sociálně slabé obyvatele lze považovat např. ty osoby, které nedisponují dostatečným příjmem peněz, což může vést k půjčkám, postupnému zadlužování a následně k exekuci. Za sociálně znevýhodněné skupiny obyvatel lze uvést např. osoby s tělesným či duševním postižením, matky s dětmi bez přístřeší apod.

Výskyt sociálně slabých či sociálně znevýhodněných obyvatel je velmi obtížně měřitelný. Zjistit lze ale např. to, která fyzická či právnická osoba v obci je v platební neschopnosti neboli v insolvenční¹⁶. Ke 14. 6. 2021 bylo na území obce v insolvenčním rejstříku evidováno celkem 7 aktivních subjektů.

Co se týče odhadu počtu sociálně slabých obyvatel, dle vyjádření z obecního úřadu sociálně slabí obyvatelé v obci nežijí, nebo to není obecnímu úřadu známo.

Co se týče sociálně znevýhodněných osob z důvodu různých druhů postižení či onemocnění, žije v obci takto znevýhodněných celkem 5 osob. Obecnímu úřadu však není známa míra postižení.

Osobou znevýhodněnou z důvodu jazyka je pouze Francouz, který se svou rodinou v Libňatově žije. Jeho soužití je však bezproblémové. Běžně se zapojuje do dění v mateřské škole, kde má umístěné děti, zároveň se samostatně snaží komunikovat i s obecním úřadem.

Do středoškolského vzdělání byly zařazeny kategorie úplné střední vzdělání zakončené maturitní zkouškou, nástavbové studium zakončené maturitní zkouškou a vyšší odborné vzdělání.

¹⁶ Blíže viz Internetové stránky Insolvenčního rejstříku <https://isir.justice.cz/>

2.1.2.3 Život v obci

Sociálním životem v obci je myšlena existence a činnost různých zájmových sdružení občanů na území obce. Díky různým zájmovým spolkům se mohou v obci utvářet jak vzájemné vztahy mezi občany, tak vztahy občanů vůči obci, díky čemuž vzniká určitý pocit sounáležitosti s danou komunitou. Spolkovou činností je pozitivně ovlivněn rozvoj obce a aktivita daných spolků a obyvatel může v obci napomoci k naplňování rozvojových plánů.

Obec Libňatov bezesporu podporuje spolkovou činnost, a to jak materiálně, tak finančně.

Na území obce Libňatov existuje a má sídlo několik zájmových spolků. Přehled a bližší informace o nich shrnuje tabulka 4.

Tabulka 4: Registrované zájmové spolky a sdružení mající sídlo v obci Libňatov

Název spolku	Druh činnosti	Sídlo	IČ	Webové stránky
MS ČČK Libňatov	humanitární, sociální a zdravotní aktivity	není konkrétně specifikováno	00426253*	nemají
SH ČMS - Sbor dobrovolných hasičů Libňatov	protipožární ochrana	Libňatov č. e. 26 542 36 Libňatov	66823781	https://sdhlibnatov.estranky.cz/
Sportovní střelecký klub Krkonoše, z.s.	sportovní a dynamická střelba	Libňatov 182 542 36 Libňatov	07158998	nemají
Tělocvičná jednota Sokol Libňatov	tělovýchovná, sportovní, kulturní a společenská činnost	Libňatov 148 542 36 Libňatov	72080426	nemají
Základní organizace Českého zahrádkářského svazu Libňatov	zahrádkářská činnost	Libňatov 148 542 36 Libňatov	72549475	nemají

Poznámka: * = nemají vlastní IČ, spadají pod Oblastní spolek Českého červeného kříže Trutnov

Zdroje: Administrativní registr ekonomických subjektů (ARES) https://www.info.mfcr.cz/ares/ares_es.html.cz
Internetové stránky daných spolků

Nejstarším spolkem je **SH ČMS - Sbor dobrovolných hasičů Libňatov**, který byl založen v roce 1892. Činností spolku je především protipožární ochrana, ale další aktivitou spolku je účast na různých hasičských soutěžích, kde probíhají závody proti hasičům z jiných obcí. Spolek přispívá k udržování sociálního života v obci, protože během roku pořádá některé kulturní či zábavné akce, např. *hasičskou soutěž O pohár starosty obce, Závod požární všestrannosti, ples* nebo soutěž *O pohár MAS Království – Jestřebí hory, o.p.s.* Spolek má jako jediný své vlastní internetové stránky, kde lze zjistit aktuality a více informací k činnostem a dění ve spolku.

Dalším sdružením je **základní organizace Českého zahrádkářského svazu**. Předmětem činnosti jsou především aktivity týkající se zahrádkaření a pěstování rostlin. Spolek také organizuje *Zahrádkářský ples, Jarní výstavu a nejrůznější přednášky*. Své internetové stránky zahrádkáři nemají.

Třetím fungujícím spolkem je **místní skupina Českého Červeného kříže**. Spolek každoročně pořádá v březnu *dětský karneval, přednášky o první pomoci* a jeho členové zajišťují lékařský dozor na nejrůznějších akcích v obci i mimo ni.

Tělocvičná jednota Sokol Libňatov zaštiťuje v obci tělovýchovnou činnost, a to stolní tenis, tenisovou ligu i turnaj, cvičení žen a cvičení dětí a pořádá *Libňatovský bál*.

Nejmladším spolkem působícím v obci je **Sportovní střelecký klub Krkonoše, z.s.**, který vznikl v červnu 2018. Spolek se zaměřuje především na sportovní a dynamickou střelbu, sběratelskou činnost i soutěže.

Dva neoficiální spolky se také aktivně do obecního života zapojují – **FC Barchovan** pořádá *tradiční fotbalové zápasy „svobodní – ženatí“* nebo *„horní vs. dolní konec obce“* a také *fotbalovou zábavu*; **spolek seniorů** organizuje *výlety pro seniory* z okolí a pomáhá i s organizováním některých akcí ostatních spolků.

Opomenout nelze ani **Sbor pro občanské záležitosti**, který má na starosti vítání nových občánků, ocenění jubilejních výročí (např. zlaté svatby) apod.¹⁷

Možnosti trávení volného času

Okolí obce disponuje atraktivním přírodním prostředím (především nedalekými Jestřebími horami), které může být cílem pěších turistů či cyklistů. Lesy v okolí obce doslova vyzývají k trávení volného času **houbářením**.

Samotná obec nenabízí až tak výrazné množství kulturních zajímavostí, které by bylo možné obdivovat. Zmínit lze alespoň **místní zvonici**. Pro zájemce o četbu je v době úředních hodin na obecním úřadě k dispozici **místní knihovna**. Blíže je o kulturní vybavenosti obce pojednáno v kap. 2.1.5.5 Kultura.

Volný čas lze trávit i **navštěvováním akcí a událostí s různorodou tematikou**. V průběhu roku obec či zájmové spolky pořádají **různé společenské akce**, které nabízejí různý repertoár (hudební, akce pro děti spojené s hrami atd.).

V souvislosti se **sportem** je možné navštívit **místní fotbalové hřiště**, kde během fotbalové sezóny (podzim a jaro) hraje fotbalová utkání i místní družstvo FC Barchovan proti soupeřům z okresu. Dále je možné využít i **tenisový kurt** (obrázek 6) či **sál kulturního domu**, kde si lze zahrát stolní tenis. Blíže je o sportovní vybavenosti obce pojednáno v kapitole 2.1.5.6 Sport a tělovýchova.

Obrázek 6: Tenisový kurt v Libňatově – stav k srpnu 2021



Zdroj: průzkum terénu

¹⁷ Zdroj: Internetové stránky obce Libňatov <https://www.libnatov.cz/>

Trávit čas lze také **v místním pohostinství**. Přes léto může být náplní volného času **koupání v místní požární nádrži** (na vlastní nebezpečí). Přes zimu jsou v okolí obce k dispozici **běžkařské trasy**¹⁸.

Informovanost občanů a její kvalita

Poskytování informací je možné několika způsoby. První možností je **rozhlas**. **Ten je v obci vybudován** a jeho prostřednictvím probíhají pravidelná upozornění na akce v obci.

Druhou možností jsou **výleповé plochy**. V obci se nachází několik takových ploch (např. naproti místnímu pohostinství, u obchodu apod.). Výlep není zpoplatněný a probíhá neorganizovaně.

Třetí možností jsou **Libňatovské noviny**. Ty vycházely pod názvem Libňatovský zpravodaj už v roce 1958 (každý měsíc), ale prosincem 1960 bylo vydávání ukončeno. Obnovené vydávání funguje od roku 2007 jednou ročně¹⁹. Noviny jsou doručovány zdarma do poštovních schránek občanů a jejich náplní jsou články o činnosti obecního úřadu, informování o plánovaných akcích v obci, příspěvky zájmových spolků, školky, profily zajímavých osobností z obce apod.

Čtvrtou možností je **internet**. Obec Libňatov **má své internetové stránky**, na kterých mohou občané a další subjekty zjistit různorodé informace týkající se obce²⁰.

Další možností, jak získat informace, je prostřednictvím **sociálních sítí**. Prostřednictvím sociální sítě **Facebook** (stránka „Obec Libňatov“) jsou podávány informace týkající se dění v obci.

Informovat lze i prostřednictvím **emailu**. **Občané mají** v současné době **možnost přihlásit se k odběru novinek prostřednictvím emailu** na internetových stránkách obce, které jim pak chodí jako zprávy do emailové schránky.

Informování prostřednictvím **SMS zpráv** prozatím obec neposkytuje. Občané však mají možnost si stáhnout zdarma do telefonu **mobilní aplikaci „Libňatov“** a následně si zvolit, o jaké informace mají zájem. Ty jim pak budou chodit do telefonu.

Informovat lze i prostřednictvím **kabelové televize**. Ta v obci není vybudována.

2.1.3 Hospodářství

2.1.3.1 Ekonomická situace

Charakter hospodářství a charakteristika klíčových subjektů

Charakter hospodářství se v minulosti odvíjel od domácího tkalcovství a všeobecně od textilního průmyslu. V minulosti se na území zkoušelo dobývat i černé uhlí, od čehož se ale záhy upustilo. Postupně dochází k útlumu textilního průmyslu a v současné době převažuje lesní hospodářství a lokální zemědělství.

Následující tabulka 5 shrnuje podnikající společnosti, které mají sídlo na území obce Libňatov.

¹⁸ Vlastní průzkum

¹⁹ Zdroj: Libňatovské noviny, dostupné z: <https://libnatov.cz/index.php?id=Noviny/Noviny>

²⁰ Blíže viz Internetové stránky obce Libňatov <https://www.libnatov.cz/>

Tabulka 5: Podnikatelské subjekty mající sídlo na území obce Libňatov (k prosinci 2022)

Název firmy	Hlavní předmět činnosti	Adresa	IČ	Počet zaměstnanců	Internetové stránky
DAKO, spol. s r.o.	truhlářství, kamnářství	Libňatov 168 542 36 Libňatov	47453443	10 - 19 zaměstnanců	https://www.firmadako.cz/
BEMA SLADY s.r.o.	pivovarnictví a sladovnictví	Libňatov 98 542 36 Libňatov	06604838	neuveďeno	nemají
Bohemian Lions s.r.o.	pronájem nemovitostí, bytů a nebytových prostor	Libňatov 117 542 36 Libňatov	27483746	neuveďeno	nemají
HUB ENERGY s.r.o.	opravy a instalace strojů a zařízení	Libňatov 3 542 36 Libňatov	08881243	neuveďeno	nemají
JOMO s.r.o.	zámečnictví, nástrojařství	Libňatov 98 542 36 Libňatov	28852877	neuveďeno	nemají
JOMO Investments s.r.o.	pronájem nemovitostí, bytů a nebytových prostor	Libňatov 98 542 36 Libňatov	01834118	neuveďeno	nemají

Zdroj: ARES https://www.info.mfcr.cz/ares/ares_es.html.cz

Z pohledu počtu zaměstnanců je největší firmou v obci **DAKO, spol. s r.o.** (mezi 10 až 19 zaměstnanci). Firma se specializuje především na truhlářství (výroba a prodej nábytku, dveří z masivu, kuchyní na míru apod.) a kamnářství (stavby krbů, stavby kachlových kamen, prodej kamnářského materiálu apod.). Areál firmy je zachycen na obrázku 7.

Obrázek 7: Areál firmy DAKO, spol. s r.o. – stav k srpnu 2021



Zdroj: vlastní průzkum

Ostatní firmy uvedené v tabulce 5 již nejsou počtem zaměstnanců tak významné. Některé firmy mají sice v obci vedené sídlo, nicméně aktivně se činnosti věnují jinde. V obci Libňatov hrají výraznější roli drobní podnikatelé. Z těch, kteří zaměstnávají více zaměstnanců, lze zmínit **Šimona Nováka** (6 až 9 zaměstnanců), který podniká v oblasti silniční tranzitní dopravy.

V oblasti zaměstnanosti nelze opomenout ani **Mateřskou školu v Libňatově** (6 až 9 zaměstnanců).

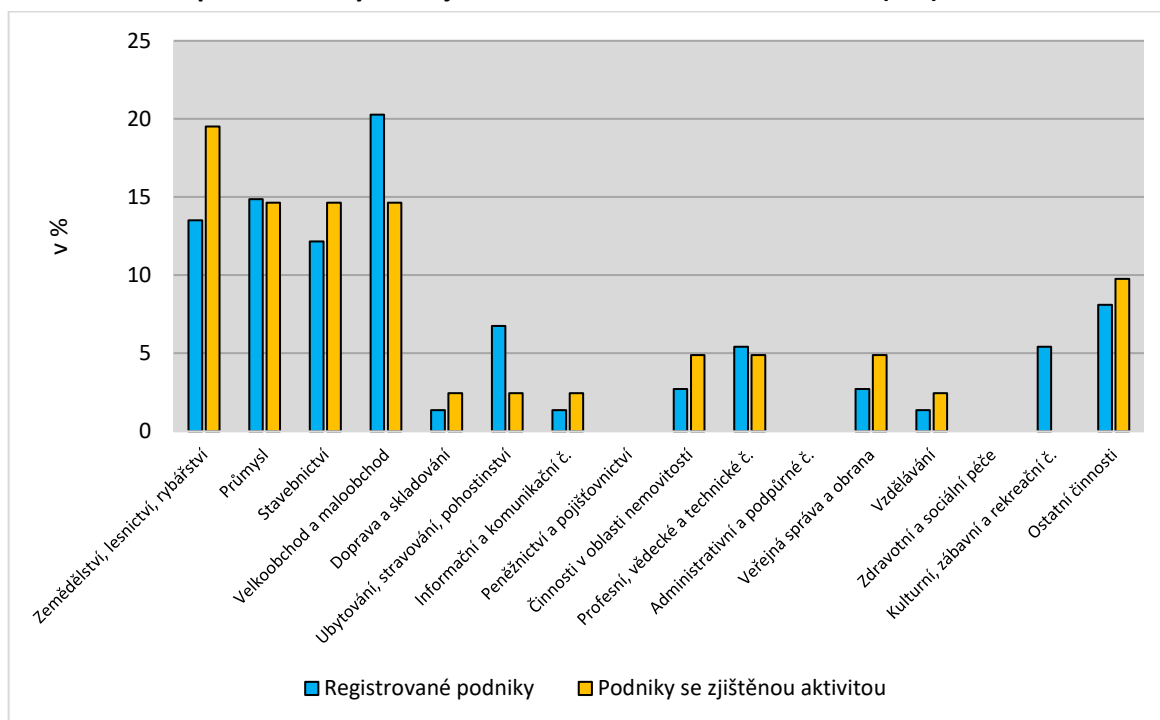
Na území obce Libňatov není evidován žádný tzv. „brownfield“, který by byl veden v národní databázi brownfieldů²¹.

²¹ Brownfield definujeme jako nemovitost (pozemek, objekt, areál), která je nedostatečně využívána, zanedbána a případně i kontaminována, nelze ji efektivně využívat, aniž by proběhl proces její regenerace.

Podnikatelská aktivita a struktura podnikatelských subjektů

Na území obce Libňatov bylo k 31. 12. 2020 registrováno celkem 74 podnikatelských subjektů. Podnikatelských subjektů, u kterých byla zjištěna aktivita, bylo k 31. 12. 2020 celkem 41. Následující graf 5 znázorňuje podle procentuálního zastoupení strukturu podnikatelských subjektů na území obce Libňatov, a to jednak z pohledu všech registrovaných podniků, tak z pohledu podniků, u kterých byla zjištěna aktivita.

Graf 5: Struktura podnikatelských subjektů v obci Libňatov k 31. 12. 2020 (v %)



Zdroj: Městská a obecní statistika <https://vdb.czso.cz/mos/>

Z tohoto grafu vyplývá, že největší množství podnikatelských subjektů mělo registrováno jako svoji profesi **velkoobchod a maloobchod (20,3 %)**, **průmysl (14,9 %)** a **zemědělství, lesnictví, rybnářství (13,5 %)**.

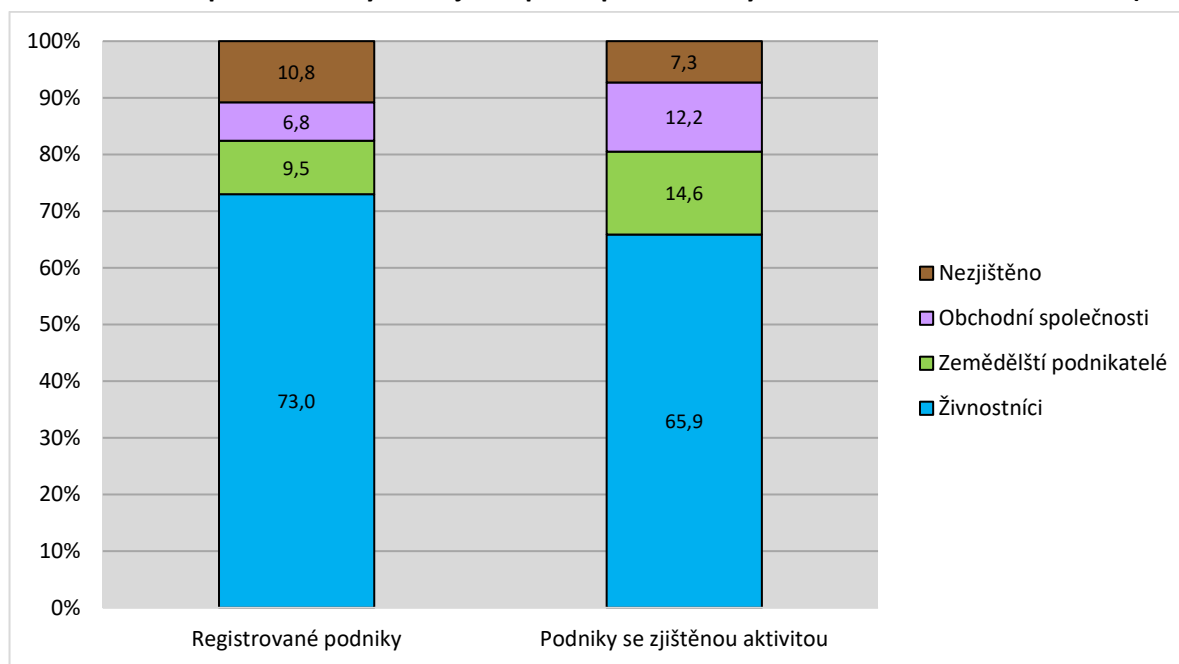
V případě subjektů, u kterých byla zjištěna aktivita, převažovaly v množství vesměs stejné profese, jejich pořadí a zastoupení však bylo jiné. Největší množství podniků se aktivně věnovalo **zemědělství, lesnictví, rybnářství (19,5 %)**, **průmyslu, stavebnictví a velkoobchodu a maloobchodu (vše 14,6 %)**.

Na druhé straně žádný z podnikatelských subjektů neměl registrováno jako svoji profesi či aktivně nevyvíjel činnost v oblasti peněžnictví a pojišťovnictví, administrativních a podpůrných činnostech a v oblasti zdravotní a sociální péče.

Graf 6 znázorňuje strukturu podnikatelských subjektů podle právní formy, opět z pohledu všech registrovaných podniků, tak z pohledu podniků, u kterých byla zjištěna aktivita.

Vzniká jako pozůstatek průmyslové, zemědělské, rezidenční, vojenské či jiné aktivity (zdroj a blíže viz Internetové stránky Národní databáze brownfieldů <https://www.brownfieldy.eu/>).

Graf 6: Struktura podnikatelských subjektů podle právní formy v obci Libňatov k 31. 12. 2020 (v %)



Poznámka: Subjekty s právní formou „fyzické osoby podnikající dle jiného než živnostenského zákona“, „akciová společnost“ a „družstvo“ nejsou na území obce zastoupeny a z důvodu přehlednosti grafu nebyly tyto právní formy s nulovými hodnotami znázorněny.

Zdroj: Městská a obecní statistika <https://vdb.czso.cz/mos/>

Z tohoto grafu vyplývá, že v obci dominují osoby podnikající podle živnostenského zákona neboli živnostníci. Co se týče dalších forem, následují zemědělství podnikatelé a obchodní společnosti. Přibližně u 7 až 11 % subjektů se nepodařilo podnikatelskou aktivitu zjistit.

K 31. 12. 2020 bylo v obci Libňatov evidováno celkem 54 živnostníků. K tomuto datu tak připadalo okolo 15 živnostníků na každých 100 obyvatel. Skutečnost však může být poněkud odlišná, neboť uvedený oficiální počet živnostníků jednak obsahuje i živnostníky, kteří svou činnost přerušili, a zároveň obsahuje i živnostníky, kteří již nepodnikají a pouze svou činnost oficiálně neukončili. Pokud bychom vzali v potaz počet živnostníků, u kterých byla zjištěna aktivita (27 osob), připadalo by na každých 100 obyvatel pouze přibližně 7 živnostníků.

Spolupráce s podnikatelskými subjekty je z pohledu obce vnímána jako běžná, nijak nadstandardní ani nestandardní. Obec se snaží v rámci možností místní podnikatele podporovat zadáváním běžných drobných nesoutěžních zakázek, snaží se vytvářet potřebnou infrastrukturu, která podporuje bezproblémový provoz podnikatelů, přičemž do podnikatelských plánů obec pochopitelně nezasahuje.

Obec se podnikatele snaží aktivně podporovat, především ty, kteří využívají k pronájmu prostory obce – tímto se snaží zachovávat určité služby v obci (prodej potravin, kadeřnictví, další kosmetické služby, pošta apod.).

Co se týče volných ploch vhodných k podnikání, teoreticky jsou v obci k dispozici. Jedná se však o nevyužité prostory, které byly původně určeny například k zemědělské činnosti. Tyto objekty jsou však v soukromém vlastnictví. Obec se snaží aktivně komunikovat například se zemědělskou společností, jak nevyužívané zemědělské objekty využít. Tyto debaty jsou ovšem pouze v začátcích.

Poskytované komerční služby

V obci Libňatov jsou k dispozici některé komerční služby, které mohou využít lidé k uskutečnění svých potřeb. Nachází se zde **jedna prodejna potravin** (otevřena od pondělí do neděle od 7 do 18 hodin), která také nabízí možnost nákupu do tašky a dovoz domů.

Dále je v obci k dispozici **pobočka pošty** (otevřena v pondělí, středu, čtvrtek a pátek od 7:30 do 8:15 a od 14:00 do 15:30 a v úterý od 7:30 do 8:30) a od středy do neděle je možné využít služeb **pohostinství** (vždy od 18 do 23 hodin).

U budovy smíšeného zboží (Libňatov č. p. 13) je k dispozici **dobíjecí stanice pro elektrokola**, která je přístupná bez omezení. U dobíjecí stanice je k dispozici stojan na kola i posezení.

Opomenout nelze ani **kadeřnictví**, které se nachází v budově obecního úřadu²².

2.1.3.2 Trh práce

Ekonomická aktivita obyvatelstva

Z informací ze sčítání lidu, domů a bytů z roku 2011 vyplynulo, že k tomuto roku bylo v obci Libňatov celkem 178 ekonomicky aktivních obyvatel (EAO), což představovalo 50,4 % obyvatelstva. Z EAO bylo 101 mužů a 77 žen. U 6 osob se nepodařilo ekonomickou aktivitu zjistit (u 4 mužů a 2 žen). Zbývající část obyvatel je ekonomicky neaktivní, kam se řadí např. nepracující lidé v důchodovém věku, žáci, studenti apod.

Počet EAO se od roku 2001 (177 osob) do roku 2011 (178 osob) zvýšil o jednu osobu. Informace týkající se ekonomické aktivity obyvatelstva v obci Libňatov demonstruje následující tabulka 6.

Tabulka 6: Ekonomická aktivita obyvatelstva v obci Libňatov v letech 2001 a 2011 (v %)

Ekonomická aktivita		2001	2011	
Obyvatelstvo celkem		100,00 %	100,00 %	
Ekonomicky aktivní celkem		48,6 %	50,4 %	
v tom	Zaměstnaní	45,3 %	45,9 %	
	z toho	Pracující důchodci	1,9 %	2,0 %
		Ženy na mateřské dovolené	0,3 %	0,8 %
	Nezaměstnaní	3,3 %	4,5 %	
Ekonomicky neaktivní celkem		51,1 %	47,9 %	
z toho	Nepracující důchodci	25,5 %	27,5 %	
	Žáci, studenti, učni	19,2 %	13,6 %	
Osoby s nezjištěnou ekonomickou aktivitou		0,3 %	1,7 %	

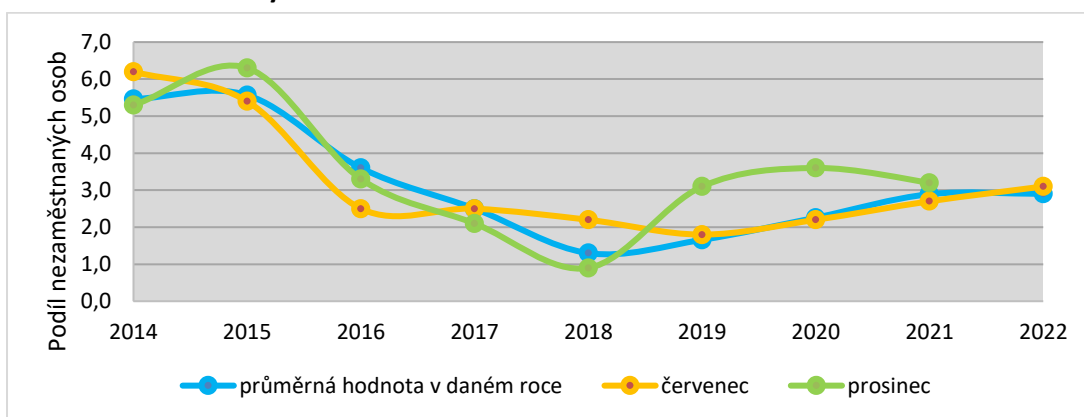
Zdroje: Sčítání lidu, domů a bytů 2001, <https://www.czso.cz/staticke/slodb/slodb2001.nsf/index>
Sčítání lidu, domů a bytů 2011, <https://www.czso.cz/csu/czso/scitani-lidu-domu-a-bytu>

²² Zdroj: Internetové stránky obce Libňatov <https://libnatov.cz/>

Podíl nezaměstnaných osob

Podíl nezaměstnaných osob vyjadřuje podíl dosažitelných uchazečů o zaměstnání ve věku 15 – 64 let ze všech obyvatel ve stejném věku²³. Tento ukazatel de facto vyjadřuje nabídku pracovní síly v obci Libňatov, ale i v jejím okolí. Výše podílu nezaměstnaných osob závisí na aktuální situaci a dění na trhu práce jak v obci, tak v celém regionu. Vývoj podílu nezaměstnaných osob v obci Libňatov zachycuje graf 7. Sledováno bylo období od roku 2014 do roku 2022. Sledována byla hodnota podílu nezaměstnaných osob v daném roce a také hodnota v měsíci červenec a prosinec k příslušnému roku. Předpoklad je takový, že v zimním období nebude ukazatel tolik ovlivněn sezonními pracemi.

Graf 7: Podíl nezaměstnaných osob v % v obci Libňatov v období 2014-2022



Poznámky: Průměrná hodnota v roce 2014 byla vypočítána jako průměr za měsíce březen až prosinec, neboť za leden a únor tohoto roku nejsou statistiky k dispozici. Průměrná hodnota v roce 2022 byla vypočítána jako průměr za měsíce leden až listopad, neboť za prosinec tohoto roku nejsou údaje ještě známy.

Zdroj: Internetové stránky Ministerstva práce a sociálních věcí <https://www.mpsv.cz/>

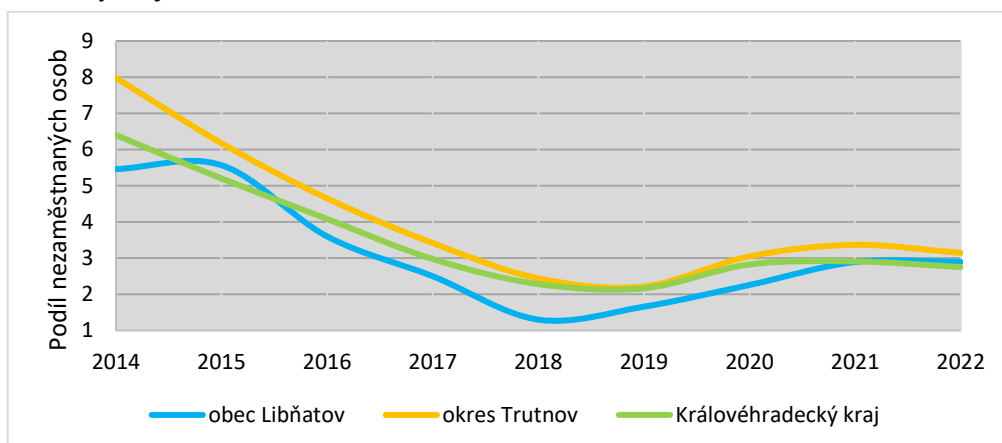
Z grafu 7 vyplývá, že podíl nezaměstnaných osob měl v obci od roku 2015 až do roku 2018 klesající tendenci (z hodnoty 5,6 % v roce 2015 až na hodnotu 1,3 % v roce 2018). Tento pokles v čase byl způsoben především fází ekonomického cyklu v rámci celé České republiky v uvedeném období, kdy docházelo k hospodářskému růstu. V posledních sledovaných letech podíl nezaměstnaných stoupá, což je bezpochyby způsobeno v důsledku pandemie koronaviru a hospodářským poklesem v posledních letech.

Porovnáním podílu nezaměstnaných osob v měsících červenec a prosinec lze vidět, že výše podílu nezaměstnaných osob byla v jednotlivých letech v červenci a prosinci různá – někdy byla hodnota vyšší v prosinci, jindy v červenci. Z toho vyplývá, že vliv sezonních prací v letním období se nepotvrdil.

Při porovnání hodnot podílu nezaměstnaných osob za územní jednotky obec Libňatov, okres Trutnov a Královéhradecký kraj (graf 8) lze vidět, že podíl nezaměstnaných osob v obci Libňatov byl v řadě let nižší, než v rámci Královéhradeckého kraje jako celku či velmi podobný. Okres Trutnov jako celek vykazoval ve všech sledovaných letech vyšší hodnoty podílu nezaměstnaných osob než obec Libňatov, což značí pozitivní výsledek obce v rámci okresu.

²³ Zdroj: Internetové stránky Ministerstva práce a sociálních věcí <https://www.mpsv.cz/web/cz/upozorneni-na-zmenu-metodiky>

Graf 8: Porovnání podílu nezaměstnaných osob za územní jednotky obec Libňatov, okres Trutnov a Královéhradecký kraj v období 2014-2022



Poznámky: Průměrná hodnota v roce 2014 byla vypočítána jako průměr za měsíce březen až prosinec, neboť za leden a únor tohoto roku nejsou statistiky k dispozici. Průměrná hodnota v roce 2022 byla vypočítána jako průměr za měsíce leden až listopad, neboť za prosinec tohoto roku nejsou údaje ještě známy.

Zdroj: Internetové stránky Ministerstva práce a sociálních věcí <https://www.mpsv.cz/>

V roce 2020 došlo k vypuknutí celosvětové pandemie nemoci Covid-19. I z grafu 8 je patrné, že se díky této pandemii podíl nezaměstnaných osob v posledních letech zvýšil.

Vyjíždka do zaměstnání

Vyjíždka do zaměstnání vyjadřuje procento EAO, kteří vyjíždějí za prací z dané obce. Tabulka 7 obsahuje informace týkající se vyjíždky do zaměstnání z obce Libňatov.

Tabulka 7: Vyjíždka do zaměstnání v obci Libňatov v letech 2001 a 2011

Rok	2001	2011
Počet EAO celkem	177	178
Počet EAO vyjíždějících do zaměstnání mimo území obce	128	68
z toho		
Vyjíždějící EAO v rámci okresu	110	50
Vyjíždějící EAO do zaměstnání mimo území obce (v %)	72	38
Vyjíždějící EAO v rámci okresu (v %)	86	74

Zdroje: Sčítání lidu, domů a bytů 2001, <https://www.czso.cz/staticke/sldb/sldb2001.nsf/index>
Sčítání lidu, domů a bytů 2011, <https://www.czso.cz/csu/czso/scitani-lidu-domu-a-bytu>

Z tabulky 7 vyplývá, že **mezi lety 2001 a 2011 výrazně klesl podíl EAO, kteří vyjíždějí za prací mimo území obce.**

Mezi lety 2001 a 2011 klesl i podíl vyjíždějících EAO v rámci okresu. Z toho vyplývá, že mezi těmito lety narostl podíl osob, kteří za prací vyjíždějí mimo území okresu Trutnov. Přesto téměř tři čtvrtiny EAO, kteří vyjíždějí do zaměstnání mimo území obce, jsou zaměstnáni v území okresu Trutnov.

2.1.3.3 Cestovní ruch

Atraktivita cestovního ruchu

Z pohledu cestovního ruchu nemá obec Libňatov toho moc co nabídnout. Z přírodních předpokladů lze vyzdvihnout atraktivní přírodní prostředí podél toku Maršovky vhodné pro pěší turistiku a cykloturistiku. Z kulturně-historických předpokladů lze jmenovat zvoničku, která se nachází v západní části obce. Dále můžeme v Libňatově spatřit devět křížků v nejrůznějších lokalitách a v různém stavu zachovalosti a také typické roubené chalupy. Nelze opomenout ani různé kulturní akce, které jsou v obci pořádány (viz kap. 2.1.2.3 Život v obci).

Co se týče návštěvnosti obce Libňatov, nelze přesně určit, kolik návštěvníků navštívilo daný rok obci.

Turistická infrastruktura

Co se týče oficiálních **ubytovacích kapacit**, k prosinci 2022 **není** v obci Libňatov **k dispozici žádné ubytovací zařízení**.

V obci se **nenachází ani žádné stravovací zařízení**. Obec disponuje **jedním zařízením souvisejícím se stravováním**, konkrétně se jedná o **Pohostinství Libňatov**. To se nachází u autobusové zastávky „Libňatov, hor. zast.“. Otevírací doba pohostinství je od středy do neděle od 18:00 do 23:00, v pondělí a úterý je zavřeno po celý den. Vyjma nápojů je možné dát si drobné občerstvení (brambůrky, křupky apod.). Kapacita pohostinství je 35 míst.

S turistickou infrastrukturou úzce souvisí i informační centrum, které v obci návštěvníkům k dispozici není. Nejbližší infocentrum se nachází v Úpici, v ulici Dr. A. Hejny č. p. 133.

2.1.4 Infrastruktura

2.1.4.1 Dopravní infrastruktura

Silniční síť a její kvalita

Obcí prochází jedna **silnice II. třídy č. 304**, která spojuje města Úpici a Týniště nad Orlicí. Kvalita komunikace je území obce většinou nedostatečná a prospěla by jí rekonstrukce.

Dále obcí prochází jedna **silnice III. třídy č. 3041**, která spojuje obec s obcemi Maršov u Úpice a Hajnice. Kvalita této komunikace je špatná a potřebuje rekonstruovat. Rekonstrukce této silnice měla proběhnout původně v roce 2021, nicméně byla o rok odložena a měla by proběhnout až v roce 2022.

Vlastníkem těchto dvou komunikací je Královéhradecký kraj a hospodařit s tímto majetkem je pověřena Správa silnic Královéhradeckého kraje.

Obcí prochází dále řada místních komunikací, které zajišťují přístupnost jednotlivých lokalit obce. Vlastníkem těchto komunikací je převážně obec. Některé místní komunikace jsou v dobrém stavu, některým místním komunikacím by prospěla rekonstrukce.

Tabulka 8 zobrazuje informace k silnicím II. a III. třídy, které procházejí přes území obce Libňatov. V případě silnice II/304 byla zjišťována i intenzita dopravy²⁴.

Tabulka 8: Silnice II. a III. třídy procházející obcí Libňatov a informace k nim (k prosinci 2022)

Číslo silnice II. třídy	Celková délka komunikace (km)	Intenzita dopravy					
		Měřený úsek	Rok	Všechna motorová vozidla celkem	Jednostopá motorová vozidla	Osobní a dodávková vozidla	Těžká motorová vozidla
304	50,46	Úpice, konec zástavby-hranice okresů Trutnov a Náchod	2005	1 409	9	1 177	223
			2010	1 276	20	1 059	197
			2016	1 525	16	1 346	163
Číslo silnice III. třídy	Celková délka komunikace (km)	Měřený úsek		Všechna motorová vozidla celkem	Jednostopá motorová vozidla	Osobní a dodávková vozidla	Těžká motorová vozidla
3041	6,25	---		---	---	---	---

Vysvětlivky: Jednostopá motorová vozidla = např. motocykly, mopedy, Těžká motorová vozidla = vozidla nad 3,5 tuny, --- = u dané silnice nebyla intenzita dopravy zjišťována

Zdroj: Celostátní sčítání dopravy <https://www.rsd.cz/web/guest/silnice-a-dalnice/scitani-dopravy>

Z této tabulky vyplývá, že celková intenzita dopravy na měřeném úseku silnice II/304 procházejícím územím obce Libňatov měla v čase nejprve klesající tendenci (mezi lety 2005 a 2010 klesla o 9,5 %), která byla následně vystřídána stoupající tendencí (mezi lety 2010 a 2016 stoupla o 19,5 %).

Uvedená zjištění je nutné brát s rezervou z důvodu rozdílu metodického výpočtu při sčítání do roku 2005 a v letech novějších. Zatímco v případě sčítání v roce 2005 a starších byla nákladní vozidla s přívěsy a tahače s návěsy počítána jako dvě vozidla, od sčítání v roce 2010 jsou počítána za jedno vozidlo²⁵. Z toho vyplývá, že hodnoty počtu vozidel v roce 2005 by byly v případě metodiky použité při novějších sčítáních podstatně nižší. Další celostátní sčítání dopravy mělo proběhnout v roce 2020. Z důvodu epidemie COVID-19, která nebyvale ovlivnila dopravu, bylo rozhodnuto o přesunutí sčítání na rok 2021, přičemž sčítání by mělo probíhat od 12. července 2021 do konce října 2021²⁶. Vzhledem ke stále narůstajícímu automobilismu lze však předpokládat, že se intenzita dopravy bude v čase zvyšovat.

Se silniční sítí souvisí i parkování. V obci Libňatov není na žádném místě parkování zpoplatněno. V obci se nenacházejí účelové parkovací plochy. Parkovací plochy, kde je možné zaparkovat několik aut, se vyskytují ojediněle a vznikly spontánně, ne organizovaně pod záštitou obce. Lze konstatovat, že **parkovací kapacity jsou na území obce dostatečné**.

K nejbližšímu nájezdu na dálnici (D11 u obce Hořenice) je to z obce Libňatov přibližně 23 km. Časová náročnost cesty je okolo 23 minut. Dálnice D11 má v budoucnu vést až k hranicím s Polskou

²⁴ Intenzita dopravy = celoroční průměrný počet vozidel, která projedou daným úsekem za 24 hodin. (<https://www.rsd.cz/web/guest/silnice-a-dalnice/scitani-dopravy>)

²⁵ Zdroj a blíže viz: <http://scitani2010.rsd.cz/pages/informations/default.aspx>

²⁶ Zdroj: Internetové stránky Ministerstva dopravy <https://www.mdcz.cz/Media/Media-a-tiskove-zpravy/RSD-zahajilo-Celostatni-scitani-dopravy-2020>

republikou, kde naváže na polskou dálnici S3. Dostavba dálnice by obec Libňatov přiblížila k napojení na dálniční síť ČR a umožnila by obyvatelům obce dostat se lépe do větších měst.

Se silniční sítí souvisí i doprovodná infrastruktura v podobě **chodníků pro pěší**. Ty v obci **nejsou až na nepatrné krátké dva úseky** (u budovy smíšeného zboží a u kulturního domu) **vybudovány**.

Železniční síť a její kvalita

Na území obce Libňatov **není železniční síť vybudována**.

Cykloturistická síť

Cykloturistická síť je tvořena cyklostezkami, cyklotrasami a bikovými traily. **Cyklostezka** je taková pozemní komunikace (případně její jízdní pás), která je přímo určena pro cyklistickou dopravu a je označena dopravní značkou pro jízdu na jízdním kole. **Cyklotrasa** je trasa pro cyklisty označená orientačním dopravním nebo turistickým značením. Může být vedena jak po stezkách pro cyklisty, tak po vhodných pozemních komunikacích, kde probíhá silniční doprava²⁷. **Bikový trail** je specifický druh cyklotrasy, který se vyznačuje svou náročností jak do kopce, tak především z kopce. Jedná se o lesní traily vyhledávané takzvanými bikery, tedy jezdci na MTB či downhillových kolech.

Cyklostezky k prosinci 2022 prozatím územím obce Libňatov neprocházejí. Přes území obce prochází dvě značené cyklotrasy. Informace k nim podává tabulka 9.

Tabulka 9: Cyklotrasy procházející územím obce Libňatov (k prosinci 2022)

Číslo cyklotrasy	Propojení lokalit	Délka (km)	Podrobná trasa
4090	Radvanice-Slatinský mlýn	33	Radvanice-Paseka-Markoušovice-Suchovršice-Úpice-Maršov u Úpice-Křižanov-Boušín-Slatinský mlýn
4092	Šiškovna-Markoušovice	22,8	Šiškovna-Libňatov-Svobodné-Úpice-Kvíčala-Batňovice-Malé Svatoňovice-Markoušovice

Zdroje: Internetové stránky serveru Cyklotrasy.cz <http://cyklotrasy.cz/>
Internetový mapový server Mapy.cz <https://mapy.cz/>

Jedná se o **cyklotrasu č. 4090**, která do území obce zasahuje pouze okrajově v severní části na pomezí hranic mezi obcemi Libňatov a Úpice. **Cyklotrasa č. 4092** prochází obcí severojižním směrem přes osadu Svobodné, křižovatku silnic č. 304 a č. 3041 a skrze lesy v jižní části obce pokračuje východním směrem.

Co se týče cyklistických trailů, nedaleko, ve městě Trutnov (místní část Lhota U Trutnova) se nachází trailové centrum Trutnov Trails. V něm mohou návštěvníci využít tras s různou obtížností (od modré po černou), takže jsou tyto stezky vhodné pro všechny výkonnostní skupiny jezdců.

²⁷ Zdroj: Internetové stránky encyklopedie Wikipedia <https://cs.wikipedia.org/>

2.1.4.2 Dopravní obslužnost

Dopravní obslužnost byla zjišťována pomocí počtu spojů, které je možné v obci využít. Obslužnost byla sledována podle nejnovějších jízdních řádů, které platí do 11. 12. 2021. Obec Libňatov je zapojena do **integrovaného regionálního systému dopravy IREDO**, který funguje po celém území Královéhradeckého a Pardubického kraje. Organizátorem regionální dopravy je společnost OREDO s.r.o. se sídlem v Hradci Králové.

Dopravní obslužnost autobusovou dopravou

Dopravní obslužnost obce autobusovými spoji shrnuje tabulka 10.

Tabulka 10: Dopravní obslužnost obce Libňatov autobusovými spoji podle jízdních řádů platných do 11. 12. 2021

Číslo linky	Trasa spoje	Pracovní den		Sobota		Neděle	
		Počet spojů TAM	Počet spojů ZPĚT	Počet spojů TAM	Počet spojů ZPĚT	Počet spojů TAM	Počet spojů ZPĚT
642421	Úpice-Hoříčky-Česká Skalice	15	15	3	3	3	3
642422	Úpice-Maršov u Úpice-Hajnice	3	3	0	0	0	0

Zdroj: Vývěsné jízdní řády <http://portal.idos.cz/>

Z této tabulky vyplývá, že **dopravní obslužnost obce zajišťují celkem 2 linky**. Obě linky zajišťuje společnost **CDS s.r.o. Náchod**.

Co se týče dopravní obslužnosti obce autobusovou dopravou o víkendech, je šestinová intenzitou než v rámci pracovních dní.

Ze zjištěných informací vyplývá, že **obec Libňatov má autobusovou dopravou zajištěno spojení především se spádovým centrem, městem Úpice.**

Časovou dostupnost některých měst autobusovou dopravou shrnuje následující tabulka 11.

Tabulka 11: Časová dostupnost vybraných měst autobusovou dopravou z obce Libňatov podle jízdních řádů platných do 11. 12. 2021

Město	Časová dostupnost
Úpice	10 min (přímý spoj)
Česká Skalice	28 min (přímý spoj)
Trutnov	26 min a déle (s přestupem, čas se odvíjí podle čekací doby na přípoj)
Dvůr Králové nad Labem	48 min a déle (s přestupy, čas se odvíjí podle čekací doby na přípoj)
Hradec Králové	1 hod 38 min a déle (s přestupy, čas se odvíjí podle čekací doby na přípoj)
Praha	3 hod 8 min a déle (s přestupy, čas se odvíjí podle čekací doby na přípoj)

Zdroj: Internetový jízdní řád IDOS <https://jizdnirady.idnes.cz/autobusy/spojeni/>

Z tabulky 11 je dobře patrné, že je časová náročnost autobusovou dopravou z obce Libňatov do nejbližšího spádového města Úpice je nízká, do vzdálenějších větších měst je již poměrně vysoká.

Dopravní obslužnost vlakovou dopravou

Jak již bylo zmíněno výše, v současné době není ve Vysokově železniční stanice, tj. není možné využít vlakovou dopravu. Nejbližší železniční zastávka je v Suchovrších, případně v Malých Svatoňovicích či v České Skalici.

Dopravní obslužnost pro cykloturistiku

Autobusové spoje, které zajišťují dopravní obslužnost obce Libňatov, nenabízí možnost převozu jízdních kol.

V obci se nenachází veřejná úschovna kol.

2.1.4.3 Technická infrastruktura

Technickou infrastrukturou je myšlena různorodá síť inženýrských sítí. Do této části je zařazen i systém nakládání s odpady.

Vodovodní síť

V obci Libňatov funguje veřejný vodovod, konkrétně dva vodovodní systémy, ze kterých je pitnou vodou zásobováno téměř veškeré trvale bydlící obyvatelstvo a více než polovina přechodných obyvatel. Zprvce se jedná o místní veřejný vodovod napojený na vodovodní systém v Hajnici – je z něj zásobováno okolo 80 % obyvatel Libňatova, přičemž by z něj mohlo být zásobováno až 98 % obyvatel. Zadruhé se jedná o několik vodovodů ve správě vodovodních družstev, které zásobují zbývající část obyvatel.

Zdroji pitné vody pro tyto vodovody jsou:

- 1) **Dodávka vody z obce Hajnice** – distribuována skrze vodojem Bavlňák (zajištění vody k zástavbě na sever od silnice č. 304 směrem do obce Havlovice).
- 2) **Studny u Tomků** – z jedné je přímo zásobována vodou zástavba na jih od silnice č. 304 směrem do obce Havlovice, ze druhé je voda čerpána do vodojemu Svobodné (distribuce vody do osady Svobodné) a do vodojemu Družstevní (voda vedena do vodovodní sítě „družstevního“ vodovodu v obci).
- 3) **Studna U Kábrtů** – zásobování jihozápadní části obce, přičemž tento zdroj je nestálý, co se kvality pitné vody týče.

Zbývající část obyvatel je zásobena pitnou vodou ze soukromých studní²⁸.

²⁸ Zdroj: Plán rozvoje vodovodů a kanalizací Královéhradeckého kraje <https://prvk.kr-kralovehradecky.cz/>

Kanalizační síť

Obec Libňatov nemá v současnosti vybudovaný systém veřejné kanalizace. V obci není vybudována centrální čistírna odpadních vod (ČOV). **V obci však fungují soukromé ČOV, které zajišťují čištění splaškových odpadních vod konkrétních budov** (např. v areálu firmy DAKO, spol. s r.o. či i u některých budov ve vlastnictví obce, např. u budovy mateřské školy).

Mimo výše uvedené jsou odpadní vody zachycovány buď v bezodtokových jímkách, které jsou vyváženy na zemědělsky obhospodařované pozemky, dále v septicích s přepadem do povrchových vod, do trativodů či v domovních mikročistírnách.

Dešťové vody jsou odváděny systémem příkopů, struh a propustků do potoka Maršovka. V případě lokality Svobodné jsou dešťové vody odvedeny do údolní bezejmenné vodoteče²⁹.

Plynofikace a zásobování teplem

Plynovodní ani teplovodní soustava není na území obce vybudována.

Další síť technické infrastruktury

Zásobování elektrickou energií je zajištěno pro celé území obce. Distributorem elektřiny a provozovatelem distribuční soustavy je společnost ČEZ Distribuce, a.s.

Území obce Libňatov je sice plně pokryto signálem pro rozhlasové a televizní vysílání, nicméně na veřejném projednávání ke strategickému dokumentu na období 2016-2022 bylo zmíněno, že signál není dostačující. Signál je zajištěn z vysílače na Černé hoře³⁰.

Území obce je dále **plně pokryto mobilním telefonním signálem a signálem pro připojení k internetové síti.** Na území obce poskytuje připojení k internetu prostřednictvím wi-fi několik provozovatelů, např. Rtně.net s.r.o. či GOLDWARE s.r.o.³¹

Odpadové hospodářství a systém nakládání s odpady

V obci Libňatov byl k červenci 2021 zaveden **systém paušálních poplatků za provoz systému shromáždění, sběru, přepravy, třídění, využívání a odstraňování komunálních odpadů.** Povinnost platit tento poplatek má každá osoba, která má vedeno trvalé bydliště na území obce. Dále poplatek musí zaplatit vlastníci objektů, které jsou určeny k individuální rekreaci, dále vlastníci bytů a rodinných domů, ve kterých není hlášena k pobytu žádná osoba. V roce 2021 činil tento poplatek 500 Kč za kalendářní rok³². Svoz komunálního odpadu probíhal v roce 2021 jednou za čtrnáct dní vždy v úterý v sudém týdnu, přičemž od 27. dubna do 2. listopadu 2021 byl svoz komunálního odpadu jednou za tři týdny. Svoz komunálního odpadu zajišťuje firma **TRANSPORT Trutnov s.r.o.**

²⁹ Zdroje: Plán rozvoje vodovodů a kanalizací Královéhradeckého kraje <https://prvk.kr-kralovehradecky.cz/>, Územní plán Libňatov, dostupný z: <http://upd.trutnov.cz/upd/libnatov/>

³⁰ Zdroj: Územně analytické podklady (ÚAP) SO ORP Trutnov <https://weby.trutnov.cz/uap/index.html>

³¹ Zdroj: Internetový server Internet pro všechny <http://www.internetprovsechny.cz/>

³² Zdroj: Obecně závazná vyhláška obce Libňatov č. 3/2019 o místních poplatcích, dostupná z: <https://www.libnatov.cz/file.php?nid=20604&oid=9383029> , Internetové stránky obce Libňatov <https://www.libnatov.cz/>

Tříděný odpad (konkrétně druhy: plast, papír, sklo, textil, rostlinné oleje, drobné kovy) mohou lidé umísťovat do kontejnerů k tomu určených. Nádoby na tříděný odpad jsou umístěny v následujících lokalitách:

- cesta na Zada – kontejner na sklo, papír, plast
- u autobusové zastávky „Libňatov, dolní“ – kontejner na sklo, papír, plast
- u prodejny smíšeného zboží – kontejner na sklo, papír, plast, textil
- u mateřské školy – kontejner na plast
- u budovy kulturního domu – kontejner na sklo, papír, plast, rostlinné oleje, drobné kovy, textil
- lokalita Svobodné (obrázek 8) – kontejner na sklo, papír, plast, drobné kovy

Obrázek 8: Sběrné hnízdo v lokalitě Svobodné – stav k srpnu 2021



Zdroj: vlastní průzkum

Svoz plastů probíhá jednou týdně vždy ve středu, svoz papíru probíhá jednou týdně vždy v pátek, svoz drobných kovů, skla, rostlinných olejů a textilu probíhá podle potřeby. Svoz tříděného plastu a skla zajišťují Technické služby Úpice. Svoz tříděných drobných kovů a papíru zajišťuje společnost TRANSPORT Trutnov s.r.o. Svoz tříděného textilu zajišťuje společnost TextilEco a.s.

Sběr a svoz nebezpečného odpadu (např. barvy, ředidla, akumulátory, zářivky apod.) je zajištěn společností TRANSPORT Trutnov s.r.o. jednou do roka vždy na jaře na předem určených stanovištích.

Sběr a svoz objemného odpadu je organizován jednou ročně vždy na podzim a zajišťuje jej společnost TRANSPORT Trutnov s.r.o.

Sběr a svoz velkého kovového odpadu je zajišťován jednou ročně a zajišťuje jej místní SDH.

Co se týče bioodpadu, občané jej mohou odevzdávat do velkoobjemového kontejneru, který je umístěn u fotbalového hřiště. Jeho svoz probíhá podle potřeby. Zelený odpad ze zahrad je zajištěn vždy na podzim daného roku³³. Svoz bioodpadu zajišťuje Obec Libňatov ve spolupráci se Zemědělskou společností Svobodné a.s.

³³ Zdroj: Internetové stránky obce Libňatov <https://www.libnatov.cz/>

Drobná elektrozařízení (např. mobil, kalkulačka, fotoaparát apod.) jsou svážena jednou za rok a svoz zajišťuje firma TRANSPORT Trutnov s.r.o.

Likvidaci stavebních sutí, zemin a dalších odpadů a jejich odvoz si individuálně zajišťuje zájemce o odvoz tohoto odpadu.

Podnikatelské subjekty si musí zajistit likvidaci a odvoz odpadů, který vznikne prostřednictvím jejich činnosti, sami, či na základě dohody se svozovou společností.

Na území obce se nenachází sběrný dvůr.

2.1.5 Vybavenost obce

2.1.5.1 Bydlení

Tabulky 12 a 13 podávají informace o domovním a bytovém fondu v obci Libňatov v letech 2001 a 2011. Výsledky za jednotlivé roky jsou ve dvou tabulkách z toho důvodu, že ve sčítání lidu, domů a bytů v roce 2001 a 2011 byl použit odlišný způsob zjišťování dat. V roce 2001 byla obydlenost domů i bytů zjišťována na základě trvalého pobytu, zatímco v roce 2011 na základě obvyklého pobytu. Z toho důvodu je nutné brát porovnání hodnot mezi jednotlivými lety s rezervou.

Tabulka 12: Informace o domovním a bytovém fondu v obci Libňatov v roce 2001

Domovní fond						
Rok	Domy úhrnem	Domy obydlené	Z toho		Domy neobydlené	Podíl neobydlených domů z celkového počtu domů (v %)
			Rodinné domy	Bytové domy		
2001	174	118	116	1	56	32,2
Bytový fond						
Rok	Byty úhrnem	Byty obydlené	Z toho		Byty neobydlené	Podíl neobydlených bytů z celkového počtu bytů (v %)
			Rodinné domy	Bytové domy		
2001	199	137	132	4	62	31,2

Zdroj: Sčítání lidu, domů a bytů 2001, <https://www.czso.cz/staticke/sldb/sldb2001.nsf/index>

Tabulka 13: Informace o domovním a bytovém fondu v obci Libňatov v roce 2011

Domovní fond						
Rok	Domy úhrnem	Domy obydlené	Z toho		Domy neobydlené	Podíl neobydlených domů z celkového počtu domů (v %)
			Rodinné domy	Bytové domy		
2011	176	113	112	1	63	35,8
Bytový fond						
Rok	Byty úhrnem	Byty obydlené	Z toho		Byty neobydlené	Podíl neobydlených bytů z celkového počtu bytů (v %)
			Rodinné domy	Bytové domy		
2011	204	133	129	4	71	34,8

Zdroj: Sčítání lidu, domů a bytů 2011, <https://www.czso.cz/csu/czso/scitani-lidu-domu-a-bytu>

Co se týče vývoje počtu domů, mezi lety 2001 a 2011 došlo pouze k nepatrnému nárůstu celkového počtu domů (o 1,1 %). Počet obydlených domů mezi sledovanými lety poklesl (o 4,2 %). Podíl neobydlených domů z celkového počtu domů tedy logicky mezi sledovanými lety vzrostl, konkrétně o 3,6 % z 32,2 % v roce 2001 na 35,8 % v roce 2011. Tyto domy z převážné části představují rekreační objekty.

Co se týče vývoje počtu bytů, mezi lety 2001 a 2011 došlo i k nepatrnému nárůstu celkového počtu bytů (o 2,5 %). Počet obydlených bytů mezi sledovanými lety taktéž nepatrně poklesl (o 2,9 %). Podíl neobydlených bytů z celkového počtu bytů mezi sledovanými lety nepatrně vzrostl – o 3,6 % – z 31,2 % v roce 2001 na 34,8 % v roce 2011. Z toho vyplývá, že přibližně každý třetí byt nebyl v obci obydlen. Tyto byty z převážné části představují byty v rekreačních objektech či byty v domech, které jsou obydleny pouze přechodně.

Z pohledu právního důvodu užívání bytu byla situace v roce 2011 následující: 48 % bytů z celkového počtu bytů představovaly byty ve vlastním domě, 2 % představovaly byty v osobním vlastnictví a 1,5 % představovaly byty nájemní. U zbývajících bytů (48,5 %) nebyl právní důvod užívání uveden.

Zastavitelné plochy, jejichž součástí jsou i lokality, u kterých je požadován způsob využití „plochy bydlení v rodinných domech – venkovské“ či „plochy smíšené obytné – venkovské“ jsou vymezeny v Územním plánu Libňatov (blíže viz kap. 2.4.2 Návaznost na jiné strategické a územní dokumenty).

Co se týče zájemců o informace týkající se stavby rodinného domu, bylo jich v roce 2020 celkem 25. Obec nemohla všechny poptávky uspokojit.

Obec Libňatov vlastní k červenci 2021 jeden rodinný dům. Celkem obec vlastní k červenci 2021 jednu bytovou jednotku, která je vedena v budově obecního úřadu, ovšem není využívána. V současné době dochází k rekonstrukci těchto prostorů, přičemž by zde měly vzniknout dvě bytové jednotky.

Obec je v posledních letech velmi aktivní při otázce řešení bytové politiky. Aktivně vykoupila několik parcel, které revitalizovala (bourání budovy, prořezání náletových dřevin atd.), přičemž po okamžitém následném zájmu veřejnosti přistoupila k prodeji těchto parcel. Díky tomu se podařilo získat několik parcel pro domovní výstavbu, která by tu měla vzniknout během nadcházejících let. Dále se daří zprostředkovávat prodeje domů, které nejsou využívány, přičemž noví majitelé se pravděpodobně v budoucnu mohou stát dalšími občany.

Obec stále nabízí pozemky za velmi přijatelnou cenu, přičemž se jedná o ceny řádově o stovky korun (za m²) nižší než v okolních obcích. Cílem je získání nových mladých spoluobčanů s předpokladem snižování věkového průměru obyvatelstva.

2.1.5.2 Školství a vzdělávání

Informace o školách a školských zařízeních v obci v obci Libňatov shrnuje tabulka 14.

Tabulka 14: Školy a školská zařízení v obci Libňatov (prosinec 2022)

Název zařízení	Identifikátor	Adresa	Zřizovatel	Internetové stránky
Mateřská škola, Libňatov	107588552	Libňatov 40 542 36 Libňatov	Obec Libňatov	https://mslibnatov.webnode.cz/
Další zařízení související s předškolním a školním vzděláváním	Identifikátor	Adresa	Zřizovatel	Internetové stránky
Školní jídelna při MŠ Libňatov	102918473	Libňatov 40 542 36 Libňatov	Obec Libňatov	https://mslibnatov.webnode.cz/

Poznámka: Obě zařízení uvedená v tabulce 14 fungují jako jedna právnická osoba s jedním ředitelstvím – oficiální název: Mateřská škola, Libňatov, IČ: 75017652, rezortní identifikátor: 600101550

Vysvětlivky: MŠ = mateřská škola

Zdroje: Rejstřík škol a školských zařízení <https://rejskol.msmt.cz/>

Internetové stránky MŠ Libňatov <https://mslibnatov.webnode.cz/>

Mateřská škola (MŠ) Libňatov (obrázek 9) se v obci nachází poblíž středu obce, v klidné lokalitě. Děti mají k dispozici dvě učebny, hernu s několika hracími koutky a prostor lze využít také jako tělocvičnu (k dispozici lavičky, ribstol, švédská bedna atd.). V roce 2020 byl přestavěn půdní prostor, díky čemuž došlo k rozšíření plochy pro výuku, navýšení kapacity MŠ, úpravě sociálního zařízení, úpravě schodiště, vytvoření nové učebny apod. Vedle budovy MŠ se rozprostírá rozlehlá školní zahrada, kde je mj. pískoviště, houpačky, dětský altán apod.

Provoz MŠ je každý den od 6:30 do 16:00 hodin. Celková kapacita MŠ je od školního roku 2014/2015 celkem 43 míst a děti jsou rozděleny do dvou tříd. Součástí MŠ je i školní jídelna, která nabízí i možnost odebírání uvařených obědů veřejností.

Obrázek 9: Mateřská škola v Libňatově – stav k srpnu 2021



Zdroj: vlastní průzkum

Tabulka 15 uvádí kapacitu a počty dětí navštěvujících MŠ Libňatov ve školních letech 2006/2007 až 2014/2015.

Tabulka 15: Počet dětí navštěvujících MŠ Libňatov ve školních letech 2013/2014 až 2020/2021

Název zařízení	kapacita zařízení	2013	2014	2015	2016	2017	2018	2019	2020
		/ 2014	/ 2015	/ 2016	/ 2017	/ 2018	/ 2019	/ 2020	/ 2021
MŠ Libňatov	v roce 2013/2014: 40 od roku 2014/2015: 43	40	43	43	43	43	43	43	43

Zdroj: Údaje poskytnuté Městským úřadem v Trutnově, odborem sociálních věcí, školství a zdravotnictví

Z tabulky 15 vyplývá, že kapacita MŠ byla ve všech sledovaných letech plně obsazena. I po zvýšení kapacity zařízení došlo k následnému zvýšení počtu dětí, které do MŠ dochází. Dokládá to tak, že místní MŠ je oblíbená a děti sem umísťují nejen rodiče z obce Libňatov, ale i z blízkého a širšího okolí.

Základní škola (ZŠ) se v obci nenachází. Nejbližší ZŠ se nachází v Havlovicích (neúplná ZŠ, pouze 1. až 4. ročník), Hoříčkách a Úpici (v těchto obcích se jedná o úplné ZŠ, tj. 1. až 9. ročník).

2.1.5.3 Zdravotnictví

Na území obce není zřízeno žádné zdravotnické zařízení.

Z nejbližších zdravotnických zařízení lze jmenovat polikliniku v Úpici (ordinace praktických lékařů, pediatrů, dále ordinace stomatologů, gynekologicko-porodnické ambulance, ortopedická ambulance atd.), soukromá zdravotnická zařízení ve stejnojmenném městě či ordinaci praktického lékaře v obci Hoříčky.

Terénní zdravotnickou službu v obci zajišťuje Oblastní spolek Českého červeného kříže Trutnov (Domácí péče „Alice“), např. ošetření a péči o nemocné a rekonvalescenty v domácím prostředí apod. Tyto služby jsou poskytovány výhradně po dohodě klienta a poskytovatele.

Na území obce není lékárna. Nejbližší lékárny, které lidé mohou navštívit, jsou v Úpici.

Na území obce není žádný dům s pečovatelskou službou. Nejbližší dům s pečovatelskou službou je v Úpici.

Nejbližší nemocnice a jí poskytované služby je lidem k dispozici v centru SO ORP, tj. v Trutnově.

2.1.5.4 Sociální služby

Obec Libňatov nemá zpracovaný komunitní plán sociálních služeb pro území obce.

Na území obce se nenachází žádné zařízení sociálních služeb.

Terénní pečovatelskou službu a osobní asistenci pro zájemce z řad obyvatel obce zajišťuje Pečovatelská služba města Úpice. Tyto služby jsou poskytovány výhradně po dohodě klienta a poskytovatele.

K červenci 2021 nevykonává obec ze zákona činnost veřejného opatrovníka u žádné osoby, která má omezenou právní způsobilost.

Nejbližší domov pro seniory je v Úpici (na náměstí T. G. Masaryka č. p. 1132).

Pokud chtějí obyvatelé obce využít služeb dalších zařízení, která poskytují sociální služby, musí navštívit okolní města, např. Úpici (centrum denních služeb, sociálně aktivizační služby pro rodiny s dětmi, pečovatelská služba) či Trutnov (nizkoprahové zařízení pro děti a mládež, stacionář pro zdravotně oslabené a tělesně postižené, azylový dům pro ženy, odborné sociální poradenství atd.).

2.1.5.5 Kultura

Kultura a kulturní činnost je pro obec významnou záležitostí. V obci je možné navštívit řadu kulturních akcí, které jsou pořádány během celého roku. Jedná se o různé plesy (hasičský, zahrádkářský, libňatovský), akce pro děti (karneval, dětský den atd.), divadelní představení, pálení čarodějnic, akce spojené se sportovní tematikou (např. turnaj ve stolním tenise, v tenise, tenisová liga, cvičení žen a cvičení dětí, fotbalové zápasy), hasičské soutěže, nově hokejový turnaj a tradiční rozsvícení vánočního stromku³⁴.

Ze sakrálních objektů se v obci nachází jedna **zvonička**. Postavená byla roku 1835 a od 25. 7. 1994 je **v seznamu objektů, které jsou vedeny jako nemovitě kulturní památky v rámci ústředního seznamu kulturních památek České republiky**. Konkrétně se nachází na parcele KN st. 36/2³⁵. Dodnes se v ní pravidelně zvoní. Dále můžeme na území obce najít devět křížků v nejrůznějších lokalitách a v různém stavu zachovalosti a také typické roubené chalupy.

V obci v současné době nefunguje **veřejná knihovna**.

V obci je možno si pronajmout **kulturní sál** (v budově spojené s místním pohostinstvím). Ten je hojně využíván pro pořádání plesů, dále cvičení žen a dětí, tréninky stolního tenisu a schůze jednotlivých spolků.

Na území obce se nenachází hřbitov.

³⁴ Zdroj: Propagační materiál – leták Obec Libňatov, Svazek obcí Jestřebí hory, 2012

³⁵ Zdroj: Systém evidence památek Památkový katalog <https://www.pamatkovykatalog.cz/>

2.1.5.6 Sportovní vybavenost

V obci Libňatov je k dispozici několik sportovních zařízení/ploch. Pro některé sportovní účely lze využít **sálu kulturního domu** (např. cvičení žen, stolní tenis). V obci se dále nachází **fotbalové hřiště na malou kopanou** a **dráha na hasičský sport** (oboje poblíž budovy MŠ). Opomenout nelze ani **antukový kurt** (součástí parcely KN 859/4).

V obci se nachází také **dětské hřiště**, konkrétně v areálu místní MŠ.

V zimním období je možné využít lyžařské běžkařské trasy v různých lokalitách obce, které v ní ale nejsou organizovaně udržovány. K bruslení lze využít zamrzlou požární nádrž.

V obci funguje i **několik sportovních oddílů**, např. Tělocvičná jednota Sokol Libňatov, Sportovní střelecký klub Krkonoše, z.s. či FC Barchovan.

Přes území obce prochází dvě značené **cyklotrasy** – č. **4090** a č. **4092**. Bližší informace k nim jsou uvedeny v kap. 2.1.4.1 Dopravní infrastruktura – cykloturistická síť.

Dále přes území obce prochází **dvě značené turistické trasy** – žlutě značená č. **7235** a modře značená č. **1828**³⁶.

2.1.6 Životní prostředí

2.1.6.1 Současný stav životního prostředí

Na území obce se nachází **dvě plošná potencionální sesuvná území** (ve východní části území obce v oblasti zástavby – identifikované objekty č. 5066 a č. 5067)³⁷.

Do území obce Libňatov **nezasahuje chráněná oblast přirozené akumulace vod**. Do území obce **zasahuje ochranné pásmo vodního zdroje II. stupně**, konkrétně na rozhraní katastrálních hranic mezi obcemi Libňatov a Havlovice. Jedná se o podzemní zdroj *Havlovice jímací zářez*³⁸.

Na území obce se nenacházejí důlní díla a nezasahují do něj ani poddolované plochy.

Na území obce Libňatov není evidována **lokalita považovaná za starou ekologickou zátěž**³⁹.

Jak již bylo uvedeno v kap. 2.1.3.1 Ekonomická situace – charakter hospodářství a charakteristika klíčových subjektů, **na území obce Libňatov není evidován žádný tzv. „brownfield“**, který by byl veden v národní databázi brownfieldů⁴⁰.

³⁶ Zdroj: Plánovač tras KČT <http://trasy.kct.cz/>

³⁷ Zdroj a blíže: Mapový server České geologické služby https://mapy.geology.cz/svahove_nestability/

³⁸ Zdroj: Internetové stránky Národního geoportálu INSPIRE <https://geoportal.gov.cz/>

³⁹ Zdroj: Systém evidence kontaminovaných míst <https://www.sekm.cz/>

⁴⁰ Brownfield definujeme jako nemovitost (pozemek, objekt, areál), která je nedostatečně využívána, zanedbána a případně i kontaminována, nelze ji efektivně využívat, aniž by proběhl proces její regenerace. Vzniká jako pozůstatek průmyslové, zemědělské, rezidenční, vojenské či jiné aktivity (zdroj a blíže viz <https://www.brownfieldy.eu/>).

Zemědělský půdní fond a jeho ochrana

Zemědělský půdní fond (ZPF) tvoří pozemky zemědělsky obhospodařované (orná půda, chmelnice, vinice, zahrady, ovocné sady, louky, pastviny) a půda, která byla a má být nadále zemědělsky obhospodařována, ale dočasně obdělávána není⁴¹. Následující tabulka 16 obsahuje informace týkající se zastoupení ZPF a nezemědělské půdy v obci Libňatov.

Tabulka 16: Zastoupení ZPF a nezemědělské půdy v obci Libňatov (k 31. 12. 2020)

Výměra v ha		Procentuální podíl zastoupení	
ZPF	347,4	ZPF	59,7
Nezemědělská půda	234,6	Nezemědělská půda	40,3

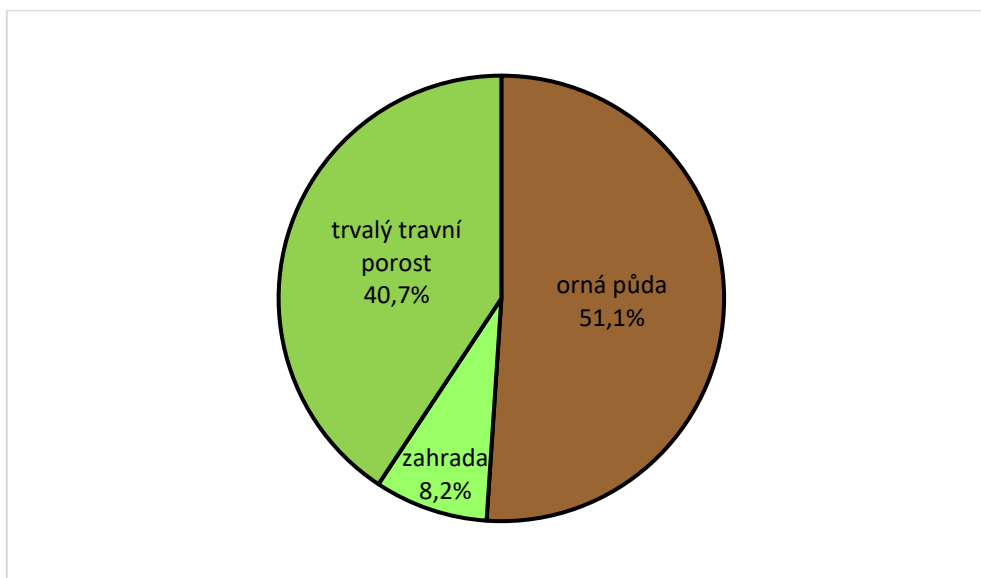
Poznámky: Do ZPF byly zařazeny druhy pozemků: orná půda, zahrada a trvalý travní porost. Zařazeny by byly i druhy pozemku „ovocný sad“, „chmelnice a vinice“, ty se však na území obce Libňatov nevyskytují. Do nezemědělské půdy byly zařazeny druhy pozemků: lesní pozemek, vodní plocha, zastavěná plocha a nádvoří a ostatní plocha.

Zdroj: Aplikace Českého úřadu zeměměřického a katastrálního „Nahlížení do katastru nemovitostí“ <https://nahlizeniidokn.cuzk.cz/>

Z této tabulky vyplývá, že k prosinci 2020 bylo v obci zastoupení ZPF ku nezemědělské půdě v poměru 60 % ku 40 %.

Pro přehlednost rozdělení zemědělské a nezemědělské půdy na území obce Libňatov podle procentuálního zastoupení jednotlivých druhů pozemků znázorňují grafy 9 a 10.

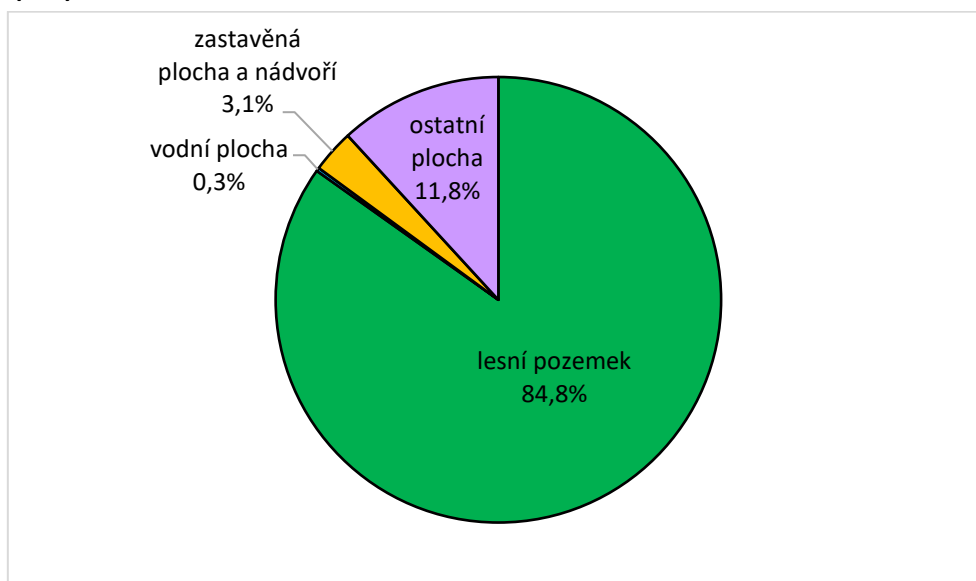
Graf 9: Zemědělská půda na území obce Libňatov podle zastoupení jednotlivých druhů pozemků (v %)



Zdroj: Aplikace Českého úřadu zeměměřického a katastrálního „Nahlížení do katastru nemovitostí“ <https://nahlizeniidokn.cuzk.cz/>

⁴¹ Zdroj a blíže viz § 1 zákona č. 334/1992 Sb., o ochraně zemědělského půdního fondu

Graf 10: Nezemědělská půda na území obce Libňatov podle zastoupení jednotlivých druhů pozemků (v %)



Zdroj: Aplikace Českého úřadu zeměměřického a katastrálního „Nahlížení do katastru nemovitostí“ <https://nahlizeniidokn.cuzk.cz/>

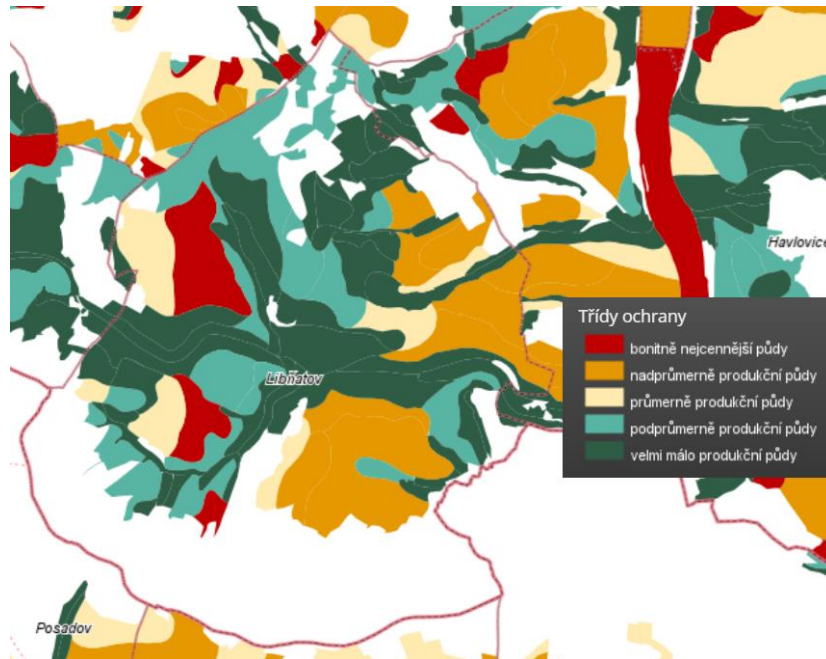
Z těchto grafů vyplývá, že přibližně 51 % zemědělské půdy na území obce Libňatov je tvořeno ornou půdou. Naprostá většina nezemědělské půdy je na území obce tvořena lesními pozemky.

Ochrana ZPF souvisí s hodnocením kvality půd, která se hodnotí pomocí tzv. bonitovaných půdně ekologických jednotek (BPEJ)⁴². Ochrana půd se dělí celkem do pěti tříd⁴³. Na území obce Libňatov se nacházejí půdy se všemi třídami ochrany (obrázek 10). Nejvíce chráněné půdy se vyskytují v západní části území obce (vyznačeny červenou barvou). Nadprůměrně produkční půdy (vyznačeny béžovou barvou) se vyskytují ve východní části území obce. Půdy těchto dvou tříd jsou kvalitou nejcennější.

⁴² BPEJ je pětimístný číselný kód charakterizující zemědělské pozemky. Jednotlivé číselné hodnoty vyjadřují hlavní půdní a klimatické podmínky, které mají vliv na produkční schopnost zemědělské půdy a její ekonomické ohodnocení (zdroj: <https://bpej.vumop.cz/>).

⁴³ Do 1. třídy ochrany jsou zařazeny bonitně nejcennější půdy, které je možno odejmout ze zemědělského půdního fondu pouze výjimečně, a to převážně na záměry související s obnovou ekologické stability krajiny, případně pro liniové stavby zásadního významu. Do 2. třídy ochrany jsou zařazeny zemědělské půdy, které mají nadprůměrnou produkční schopnost. Ve vztahu k ochraně zemědělského půdního fondu jde o půdy vysoce chráněné, jen podmíněně odnímatelné a s ohledem na územní plánování také jen podmíněně zastavitelné. Do 3. třídy jsou zařazeny zemědělské půdy, které mají průměrnou produkční schopnost, do 4. třídy zemědělské půdy, které mají podprůměrnou produkční schopnost a do 5. třídy zemědělské půdy, které jsou velmi málo produkční (zdroje: ÚAP ORP Náchod, dostupné z: <https://www.mestonachod.cz/urad/vystavba/uap/default.asp> Internetové stránky Výzkumného ústavu meliorací a ochrany půdy <https://www.vumop.cz/>).

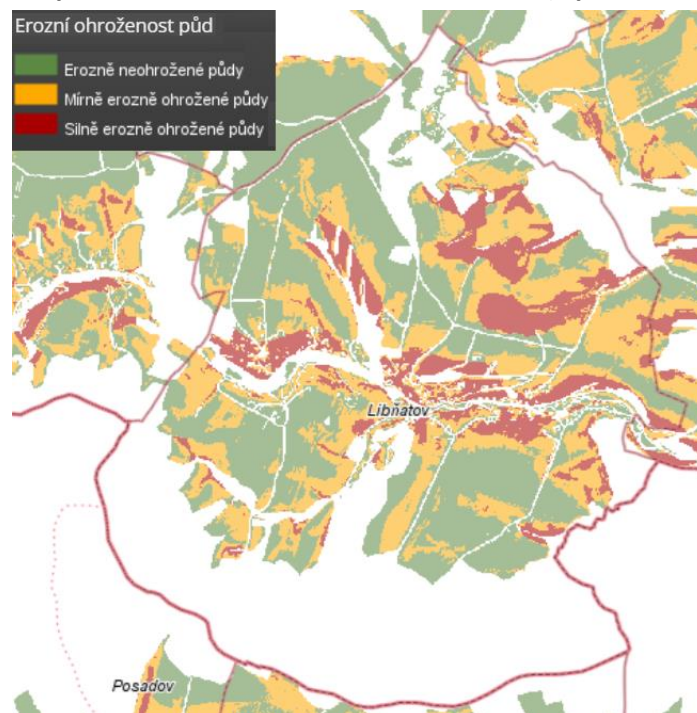
Obrázek 10: Ochrana ZPF na území obce Libňatov (k prosinci 2022)



Zdroj: Geoportál SOWAC-GIS <https://geoportal.vumop.cz/>

Ohroženost půd vodní erozí na území obce Libňatov je znázorněna na obrázku 11. Z tohoto obrázku vyplývá, že **silně erozně ohrožené půdy se nacházejí především v centrální a severní části území obce** (červená barva). **Mírně erozně ohrožené půdy jsou zastoupeny již větší rozlohou, nejvíce v severovýchodní části území obce** (žlutá barva).

Obrázek 11: Ohroženost půd vodní erozí na území obce Libňatov (k prosinci 2022)



Zdroj: Geoportál SOWAC-GIS <https://geoportal.vumop.cz/>; upraveno

Území obce má pouze zanedbatelnou míru rizika ohrožení ZPF větrnou erozí⁴⁴.

V k.ú. obce nebyly realizovány komplexní pozemkové úpravy (KoPÚ)⁴⁵.

Kvalita ovzduší

Znečištění ovzduší představuje problém, jehož důsledky jsou široké. Jedná se např. o přímé negativní účinky látek znečišťujících ovzduší na zdraví obyvatel, zvířat, rostlin, půdu či materiály, dále vliv na strukturu a funkci ekosystémů atd.

Na úvod je nutné vysvětlit dva pojmy – emise a imise. **Emise** v oblasti ekologie a životního prostředí vyjadřuje uvolňování znečišťujících látek do ovzduší. **Imise** jsou emise, které se dostaly do styku se životním prostředím a jsou nahromaděny např. ve vodě, půdě, organizmech. Imise jsou následkem emisí⁴⁶. Jen velmi málo uvolněných znečišťujících látek si zachovává stále svou chemickou identitu po vstupu do ovzduší. Proto se pro účely hodnocení znečištění ovzduší měří imisní hodnoty.

Látek znečišťujících ovzduší, u kterých se sleduje překročení imisních limitů, je řada, např. **oxid siřičitý (SO₂)**, **suspendované částice (prach) o velikosti 10 mikrometrů (PM₁₀)**, **oxid dusičitý (NO₂)**, **benzen** atd.⁴⁷

Následující obrázek 12 znázorňuje, jak na tom byla obec Libňatov z hlediska množství polévatého prachu o velikosti 10 mikrometrů v ovzduší v roce 2018.

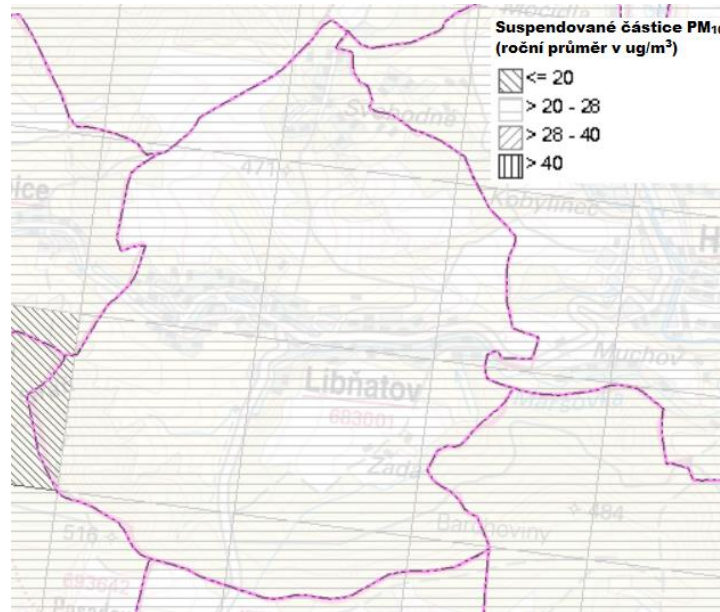
⁴⁴ **Zdroj:** Geoportál SOWAC-GIS <https://geoportal.vumop.cz/>

⁴⁵ Pozemkovými úpravami se ve veřejném zájmu prostorově a funkčně uspořádávají pozemky, scelují se nebo dělí a zabezpečuje se jimi přístupnost a využití pozemků a vyrovnání jejich hranic tak, aby se vytvořily podmínky pro racionální hospodaření vlastníků půdy. V těchto souvislostech původní pozemky zanikají a zároveň se vytvářejí pozemky nové, k nimž se uspořádávají vlastnická práva a s nimi související věcná břemena. Současně se jimi zajišťují podmínky pro zlepšení kvality života ve venkovských oblastech včetně napomáhání diverzifikace hospodářské činnosti a zlepšování konkurenceschopnosti zemědělství, zlepšení životního prostředí, ochrany a zúrodnění půdního fondu, lesního hospodářství a vodního hospodářství zejména v oblasti snižování nepříznivých účinků povodní a sucha, řešení odtokových poměrů v krajině a zvýšení ekologické stability krajiny. Výsledky pozemkových úprav slouží pro obnovu katastrálního operátu a jako neopomenutelný podklad pro územní plánování. Zdroj a blíže viz: §2 zákona č. 139/2002 Sb., o pozemkových úpravách a pozemkových úřadech

⁴⁶ Zdroj: Internetové stránky encyklopedie Wikipedia <https://cs.wikipedia.org/>

⁴⁷ Imisní limity znečišťujících látek a jejich povolený počet překročení za kalendářní rok jsou definovány v příloze 1 zákona č. 201/2012 Sb., o ochraně ovzduší.

Obrázek 12: Průměrná imisní koncentrace PM₁₀ v ovzduší na území obce Libňatov v roce 2018



Vysvětlivky: PM₁₀ = suspendované částice (prach) o velikosti 10 mikrometrů; ug/m³ = mikrogramy na metr krychlový

Poznámky: Výsledky měření byly prováděny v lokalitách o velikosti 1x1 km.

Zdroj: Internetové stránky Národního geoportálu INSPIRE <https://geoportal.gov.cz/>

Z tohoto obrázku vyplývá, že na naprosté většině území obce byla průměrná koncentrace PM₁₀ v ovzduší v rozmezí 20-28 ug/m³. Pouze na jihozápadě, na části území obce, byla v roce 2018 průměrná koncentrace PM₁₀ v ovzduší menší či rovna než 20 ug/m³. Imisní limit za jeden kalendářní rok pro tyto částice v ovzduší je 40 ug/m³. Z toho vyplývá, že **roční limit pro látku PM₁₀ byl v roce 2018 dodržen.**

Roční imisní limity byly na území obce dodrženy i u výskytu dalších látek znečišťujících ovzduší, u kterých se překročení či nepřekročení limitů sleduje – oxid siřičitý, oxid dusičitý, benzen atd.⁴⁸

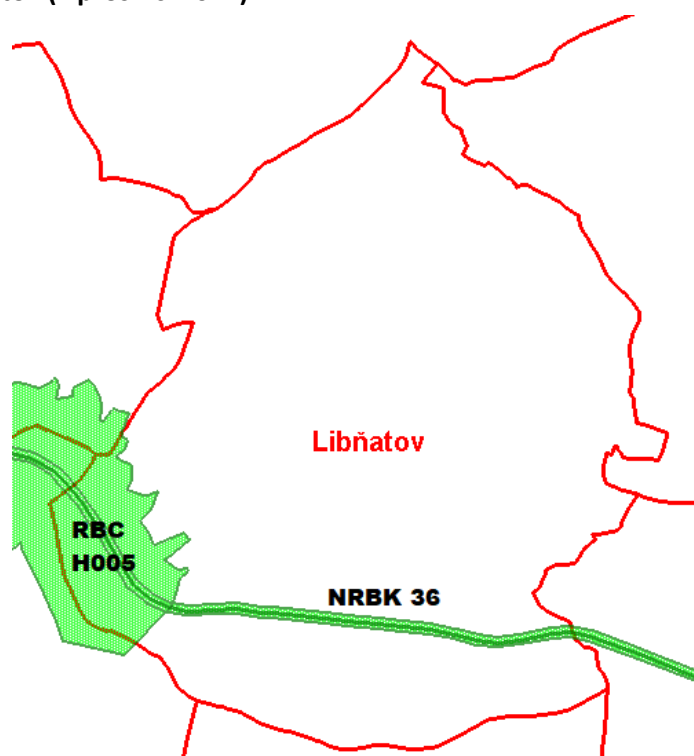
⁴⁸ Zdroj: Internetové stránky Národního geoportálu INSPIRE <https://geoportal.gov.cz/>

2.1.6.2 Ochrana životního prostředí

Území obce Libňatov nespadá do velkoplošného zvláště chráněného území (národní park, chráněná krajinná oblast), ani do maloplošného zvláště chráněného území (národní přírodní rezervace, národní přírodní památka, přírodní rezervace, přírodní památka)⁴⁹. Do území obce nezasahuje ani soustava Natura 2000⁵⁰.

Na území obce Libňatov se nachází řada prvků územního systému ekologické stability (ÚSES). Skladebnými částmi ÚSES jsou biocentra, biokoridory a interakční prvky⁵¹. Podle biogeografického významu se dělí na nadregionální, regionální a lokální ÚSES.

Obrázek 13: Zásah územních systémů ekologické stability nadregionálního a regionálního významu do území obce Libňatov (k prosinci 2022)



Vysvětlivky: NRBK = nadregionální biokoridor, RBC = regionální biocentrum

Zdroj: Mapový portál Královéhradeckého kraje <https://gis.kr-kralovehradecky.cz/>

⁴⁹ Zdroj: Digitální registr Ústředního seznamu ochrany přírody <https://drusop.nature.cz/mapa/drusop/>

⁵⁰ Natura 2000 je **soustava chráněných území**, které vytvářejí na svém území podle jednotných principů všechny státy Evropské unie. Cílem této soustavy je zabezpečit ochranu těch druhů živočichů, rostlin a typů přírodních stanovišť, které jsou z evropského pohledu nejcennější, nejvíce ohrožené, vzácné či omezené svým výskytem jen na určitou oblast (zdroj: Internetové stránky Agentury ochrany přírody a krajiny České republiky <https://www.ochranaprirody.cz/>).

⁵¹ **Biocentrum** je biotop nebo soubor biotopů v krajině, který svým stavem a velikostí umožňuje trvalou existenci přirozeného či pozmeněného, avšak přírodě blízkého ekosystému.

Biokoridor je území, které neumožňuje rozhodující části organismů trvalou dlouhodobou existenci, avšak umožňuje jejich migraci mezi biocentry a tím vytváří z oddělených biocenter síť.

Interakční prvek je krajinný segment, který na lokální úrovni zprostředkovává příznivé působení základních skladebných částí ÚSES (biocenter a biokoridorů) na okolní méně stabilní krajinu do větší vzdálenosti. Mimo to interakční prvky často umožňují trvalou existenci určitých druhů organismů, majících menší prostorové nároky (vedle řady druhů rostlin některé druhy hmyzu, drobných hlodavců, hmyzožravců, ptáků, obojživelníků atd.). (zdroj: Portál Územních systémů ekologické stability <https://uses.cz/>)

Z obrázku 13 vyplývá, že do území obce **zasahuje jeden prvek ÚSES nadregionálního významu**, konkrétně:

- **NRBK č. 36**, jehož osa prochází jižní částí území obce. Tento NRBK propojuje nadregionální biocentrum (NRBC) č. 45 Les Království s NRBK č. 37. Cílovými ekosystémy jsou mezofilní bučinné ekosystémy.

Do území obce **zasahuje v současné době jeden prvek ÚSES regionálního významu**, konkrétně:

- **RBC č. H005 Smiřická stráž** – nachází se v jihozápadní části území obce při hranicích s obcemi Maršov u Úpice a Mezilečí. Cílovými ekosystémy jsou mezofilní bučinné ekosystémy⁵².

Dále se na území obce nachází řada lokálních ÚSES. Jedná se o menší ekologicky významné krajinné celky.

Rovnováhu a vyváženost krajiny lze hodnotit pomocí tzv. **koeficientu ekologické stability (KES)**⁵³. Ekologická stabilita představuje schopnost krajiny samovolnými vnitřními mechanismy vyrovnávat rušivé vlivy vnějších faktorů bez trvalého narušení přírodních mechanismů. V podstatě se systém brání změnám během působení cizího činitele zvenčí nebo se vrací po skončeném působení cizího činitele k normálnímu stavu⁵⁴. K 31. 12. 2020 byla hodnota KES pro území obce Libňatov 1,74. Jedná se tedy o **území mírně stabilní, které je charakterizováno jako běžná kulturní krajina (technické objekty jsou v relativním souladu s charakterem relativně přírodních prvků)**.

Na území obce se nenachází žádný památný strom⁵⁵.

⁵² Zdroj: Plán nadregionálního a regionálního územního systému ekologické stability pro území Královéhradeckého kraje, dostupné z:

https://gis.kr-kralovehradecky.cz/assets/GIS/projekty/ziv-prostredi/Plan_USES_KHK.pdf

⁵³ Koeficient ekologické stability je vypočítán jako poměr ploch tzv. stabilních a nestabilních krajinnotvorných prvků ve zkoumaném území. Mezi ekologicky stabilní plochy patří: lesy, louky, pastviny, zahrady, vinice, ovocné sady, rybníky, ostatní vodní plochy, doprovodná a rozptýlená zeleň, přírodní plochy. Mezi ekologicky nestabilní plochy se řadí orná půda, chmelnice, zastavěné plochy a ostatní plochy. Klasifikace území podle hodnoty KES: Krajinný typ A (krajina zcela přeměněná člověkem): KES do 0,39 – území nestabilní, KES 0,4-0,89 – území málo stabilní. Krajinný typ B (krajina intermediální): KES 0,9-2,99 – území mírně stabilní. Krajinný typ C (krajina relativně přírodní): KES 3,0-6,29 – území stabilní, KES nad 6,3 – území relativně přírodní. Zdroj: Rozbor udržitelného rozvoje území Královéhradeckého kraje, dostupné z:

<https://www.kr-kralovehradecky.cz/assets/rozvoj-kraje/uzemni-planovani/4--Uplna-aktualizace-UAP-KHK---textova-cast---PRURU-a-RURU.pdf>

⁵⁴ Zdroj: ÚAP ORP Náchod <https://www.mestonachod.cz/mestsky-urad/vystavba/uap/default.asp>

⁵⁵ Zdroj: Informační systém Ústřední seznam ochrany přírody, dostupné z: <https://drusop.nature.cz/portal/>

2.1.7 Správa obce

2.1.7.1 Obecní úřad a kompetence obce

V komunálních volbách, které proběhly v roce 2022, bylo zvoleno celkem devět zastupitelů. Zastupitelstvo zvolilo z řad svých členů **starostou pana Bc. Jaroslava Picha** a místostarostou **pana Michala Součka**. Starosta je pro výkon své funkce uvolněn. Zvolený místostarosta je pro výkon své funkce neuvolněn⁵⁶. Funkce tajemníka není v obci Libňatov zřízena.

Zastupitelstvo má řadu různorodých pravomocí⁵⁷. Schází se podle potřeby, nejméně však jedenkrát za 3 měsíce. Zasedání zastupitelstva je veřejné a svolává jej starosta. Na zasedání zastupitelstva jsou probírány, diskutovány věci týkající se obce a v případě nutnosti dochází také k hlasování. Výkonná moc v oblasti samostatné působnosti standardně přísluší radě obce, jelikož je však v obci Libňatov počet zastupitelů menší než 15, rada není zvolena. Pravomoci příslušející radě obce jsou rozděleny mezi obecní zastupitelstvo a starostu obce.

V obci je k prosinci 2022 zřízeno celkem **pět výborů: finanční, kontrolní** (tyto výbory obec musí zřídit vždy⁵⁸), **kulturní a spolkový, sociální a stavební a vodohospodářský**.

Finanční výbor provádí především kontrolu hospodaření s majetkem a finančními prostředky obce.

Kontrolní výbor kontroluje plnění usnesení zastupitelstva obce, dodržování právních předpisů obecním úřadem a ostatními výbory na úseku samostatné působnosti.

Kulturní a spolkový výbor má na starosti koordinaci společenských akcí, které v obci pořádají zájmové spolky a sdružení. Jde o pravidelná setkávání zástupců spolků a zastupitelů s cílem maximální možné informovanosti aktivních lidí ve vesnici.

Sociální výbor se zaměřuje na zajištění vítání nově narozených občánků, na zajištění blahopřání pro občany obce, kteří oslavili významné životní jubileum, na pomoc občanům v těžkých životních situacích apod.

Činnost **stavebního a vodohospodářského výboru** je zaměřena na koordinaci stavebních akcí obce, na přípravu investičních i neinvestičních záměrů, řeší připomínky k připravovaným projektovým dokumentacím stavebního charakteru, dozoruje veřejné zakázky stavebního charakteru z pohledu obce (nenahrazuje činnost stavebního dozoru), vyjadřuje se k praktickým záležitostem u jednotlivých zakázek apod. Dále je důležitým orgánem při řešení otázky vodního hospodářství. Vyjadřuje se ke stanovování ceny vodného, k záměru investic do vodního hospodářství, podílí se na odečtech vodného apod.

Finanční, kontrolní a stavební a hospodářský výbor je v obci složen z pěti členů (předseda výboru a další čtyři členové), kulturní a spolkový a sociální výbor je složen ze tří členů (předseda výboru a další dva členové).

Obec Libňatov je k prosinci 2022 zřizovatelem jedné příspěvkové organizace. Informace k ní jsou uvedeny v tabulce 17.

⁵⁶ Slovo uvolněný znamená, že dotýčný vykonává pouze svoji funkci starosty, je uvolněn z pracovního poměru, který před svým zvolením vykonával.

Neuvolněný znamená, že kromě povinností souvisejících s pozicí místostarosty, vykonává dotýčný ještě své civilní zaměstnání. (<http://denik.obce.cz/>)

⁵⁷ Konkrétní pravomoci jsou uvedeny v §84 a §85 zákona č. 128/2000 Sb., o obcích

⁵⁸ Viz § 117, odst. 2 zákona č. 128/2000 Sb., o obcích

Tabulka 17: Příspěvkové organizace zřizované obcí Libňatov (k prosinci 2022)

Název příspěvkové organizace	Adresa	IČ	Oblast činnosti	Internetové stránky
Mateřská škola, Libňatov	Libňatov 40 542 36 Libňatov	75017652	předškolní vzdělávání	https://mslibnatov.webnode.cz/

Poznámky: Název příspěvkové organizace je uveden tak, jak je registrována v ARESU.

Zdroj: ARES https://www.info.mfcr.cz/ares/ares_es.html.cz

Tabulka 18 shrnuje ekonomické výsledky výše zmíněné příspěvkové organizace v letech 2016-2020.

Tabulka 18: Hospodářské výsledky příspěvkové organizace zřizované obcí Libňatov v letech 2016-2020 (v Kč)

Název příspěvkové organizace	2016	2017	2018	2019	2020	Celkem období 2016-2020
MŠ Libňatov	0	0	21 729	14 729	0	36 458
Příspěvkové organizace celkem	0	0	21 729	14 729	0	36 458

Zdroj: Informační portál Ministerstva financí MONITOR <https://monitor.statnipokladna.cz/>

Z této tabulky vyplývá, že ve sledovaném období byla příspěvková organizace MŠ Libňatov zisková v letech 2018 a 2019. Ve zbývajících letech bylo hospodaření vyrovnané.

Oblast eGovernmentu

Myšlenkou tzv. eGovernmentu je správa věcí veřejných za využití moderních elektronických nástrojů, díky kterým bude veřejná správa k občanům přátelštější, dostupnější, efektivnější, rychlejší a levnější⁵⁹. Obec Libňatov již určité služby, které by šly zařadit pod eGovernment, poskytuje, např. mobilní informační aplikaci „Libňatov“.

Vzhledem k tomu, aby obec šla stále tzv. „s dobou“, je důležité pokračovat v tomto trendu a posilovat jej, např. formou publikování dat veřejné správy jako OpenData, rozšiřovat propojený datový fond a všeobecně zvyšovat kvalitu, dostupnost a transparentnost veřejné správy.

2.1.7.2 Hospodaření a majetek obce

Rozpočet obce je podrobný finanční plán na jeden kalendářní rok. Sestavený rozpočet musí být předložen zastupitelstvu obce, které jej schvaluje. Rozpočet tvoří příjmová a výdajová část. Sestavený rozpočet musí být dlouhodobě vyrovnaný, to znamená příjmy = výdaje. Když se následně hodnotí rozpočet za uplynulý rok, skutečnost může být odlišná, tedy že příjmy byly větší než výdaje nebo naopak. Příjmovou a výdajovou stranu rozpočtu tvoří celá řada kapitol⁶⁰.

⁵⁹ Zdroj: Internetové stránky Ministerstva vnitra <https://www.mvcr.cz/egovernment.aspx>

⁶⁰ Příjmy a výdaje rozpočtu obce tvoří zejména: příjmy viz §7 zákona č. 250/2000 Sb., výdaje viz §9 zákona č. 250/2000 Sb.

Rozpočet obce Libňatov na rok 2021 byl plánovaný jako schodkový ve výši 8 052 400,- Kč na příjmové stránce a ve výši 8 951 920,- Kč na výdajové stránce. Tabulka 19 znázorňuje informace o tom, jak se plánovaný rozpočet liší se skutečností. Uvedeny jsou dále informace o struktuře příjmů a výdajů v procentuálním vyjádření.

Tabulka 19: Vývoj plánovaného a skutečného rozpočtu obce Libňatov v období 2016 až 2020

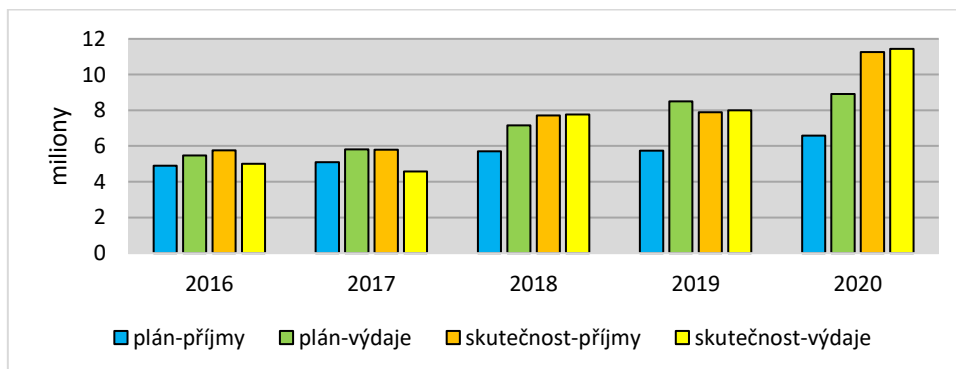
rok		2016	2017	2018	2019	2020
plán-příjmy (v mil. Kč)		4,894	5,089	5,701	5,744	6,574
plán-výdaje (v mil. Kč)		5,467	5,807	7,150	8,505	8,917
skutečnost-příjmy (v mil. Kč)		5,754	5,786	7,706	7,882	11,258
z toho (v %)	daňové příjmy	82,4	86,5	70,5	75,2	50,0
	nedaňové příjmy	6,9	7,3	8,4	4,7	3,5
	dotace	10,7	6,1	21,1	15,3	46,5
	kapitálové příjmy	0,0	0,1	0,0	4,7	0,0
skutečnost-výdaje (v mil. Kč)		5,009	4,580	7,770	7,998	11,436
z toho (v %)	výdaje na činnost a provoz	83,9	90,8	69,5	82,2	53,9
	investiční výdaje	16,1	9,2	30,5	17,8	46,1

Zdroj: Informační portál Ministerstva financí MONITOR <https://monitor.statnipokladna.cz/>

Z tabulky 19 vyplývá, že převážnou část příjmů ve všech sledovaných letech představovaly daňové příjmy. Následovaly dotace a nedaňové příjmy. Nejmenší podíl zastoupení představovaly příjmy kapitálové. Z pohledu investiční činnosti největší množství finančních prostředků směřovalo do přestavby půdního prostoru v budově MŠ.

Následující graf 11 pro přehled demonstruje, jak se plánovaný rozpočet na daný rok může lišit se skutečností. Že se plán a skutečnost liší, je logické, neboť v průběhu roku dochází k aktualizaci rozpočtu vlivem rozpočtových opatření. Souvisí to jednak s investiční aktivitou v obci v daných letech, případně se mohou objevit neočekávané situace, které je potřeba okamžitě vyřešit.

Graf 11: Srovnání plánovaného a skutečného rozpočtu na příjmové a výdajové stránce v obci Libňatov v období 2016-2020 (v milionech Kč)



Zdroj: Informační portál Ministerstva financí MONITOR <https://monitor.statnipokladna.cz/>

Zdroje financování a investiční aktivita

Co se týče financování investičních aktivit týkajících se rozvoje obce, lze využít řadu zdrojů financování. Tyto zdroje lze rozdělit do tří základních skupin⁶¹:

1) **vlastní prostředky obecního rozpočtu** – jedná se o část rozpočtu obce, která zůstane po odečtení těchto výdajů obecního rozpočtu, které musí obec vynaložit pro splnění svých základních funkcí

2) **prostředky partnerů rozvoje v obci**

- a) *prostředky podnikatelských subjektů* – podnikatelský subjekt se podílí na spolufinancování některých aktivit, činností (jak podnikatel, tak obec má ze vzájemného spolufinancování v konečném důsledku užitek)
- b) *prostředky spolků, občanských sdružení a dalších neziskových organizací v obci* – tyto subjekty zajišťují a pořádají řadu aktivit v obci, přičemž financování těchto aktivit lze někdy zajišťovat pouze za pomoci zdrojů, které jsou určeny právě jen pro neziskové organizace
- c) *prostředky občanů* – jedná se o formu příspěvku občanů na nějakou konkrétní aktivitu (např. sbírka na ohňostroj)
- d) *příjmy ze sdružování prostředků* – např. obce sdružují své prostředky na společné zajišťování a financování dohodnutých aktivit, na které by jedna obec neměla dostatečné zdroje, resp. financování samostatně by bylo neefektivní

3) **cizí zdroje**

- a) *účelové dotace* – mají přesně vymezený účel použití, jedná se zejména o dotace státní, krajské, dotace ze Strukturálních fondů EU – dotační zdroje představují většinou určitý podíl financování konkrétní aktivity, část dané aktivity musí obec financovat sama z vlastního rozpočtu
- b) *úvěr od banky, půjčky a finanční výpomoc od jiných subjektů, příjmy z vydání dluhopisů a dalších cenných papírů* – u těchto příjmů vzniká obci dluh, se kterým musí do budoucna počítat (včetně úroků)

Následující tabulka 20 uvádí některé investiční akce, které proběhly v obci Libňatov v minulých letech.

⁶¹ Zdroj: Portál na podporu rozvoje obcí ČR <https://www.rozvojobci.cz/news/financovani-rozvoje-obce-souhrn/>

Tabulka 20: Příklady investičních akcí, které proběhly v obci Libňatov v období let 2018-2021

Investiční akce	Období realizace	Celková cena díla včetně DPH (v Kč)	Hrazeno z dotace (v Kč, v %)	Poskytovatel dotace
Rekonstrukce komunikace do Svobodného - I. etapa	2020-2021	856 615,87	---	---
Přestavba budovy mateřské školy	2020	3 887 185	3 607 185 (7 %)	MFČR KHK kraj
Rekonstrukce tenisového kurtu – II. etapa	2019-2020	740 779,20	---	---
Zkvalitnění nakládání s bioodpadem v obci Libňatov	2019	617 463	576 200 (93 %)	MŽP – SFŽP
Nákup dopravního automobilu pro SDH Libňatov	2018	1 250 000	750 000 (60 %)	MVČR – GŘ HZS KHK kraj

Vysvětlivky: MFČR = Ministerstvo financí České republiky, KHK kraj = Královéhradecký kraj, MŽP = Ministerstvo životního prostředí, SFŽP = Státní fond životního prostředí, SDH = sbor dobrovolných hasičů, MVČR = Ministerstvo vnitra České republiky, GŘ HZS = Generální ředitelství Hasičského záchranného sboru

Zdroje: Profil zadavatele obce Libňatov <https://www.vhodne-uverejneni.cz/profil/00278084>
Libňatovské noviny

Největší akcí, která byla v obci v posledních letech realizována, se týkala přestavby budovy mateřské školy. Akce byla realizována v roce 2020. V letech 2018-2021 proběhla i řada dalších investičních akcí, které nejsou jmenovány v tabulce 20, např. rekonstrukce kadeřnictví, výměna ústředny obecního rozhlasu, přestavba přednádrže na koupališti atd.

Co se týče aktuálního roku 2021 a roku následujícího 2022, proběhne v obci také řada investičních akcí, např. rekonstrukce nevyužívaných bytových prostorů v druhém patře budovy obecního úřadu, kde vzniknou dvě bytové jednotky, vybudování nového multifunkčního sportovního hřiště, II. etapa rekonstrukce komunikace do Svobodného, prodloužení vodovodního řadu v Tříprdovské ulici⁶² atd.

Majetek obce

Majetek ve vlastnictví obce můžeme podle povahy rozdělit na movitý a nemovitý. Do movitého majetku patří různé předměty, např. dopravní prostředky, zařízení, materiál apod. Nemovitý majetek představují pozemky, budovy a další vlastněné prostory⁶³.

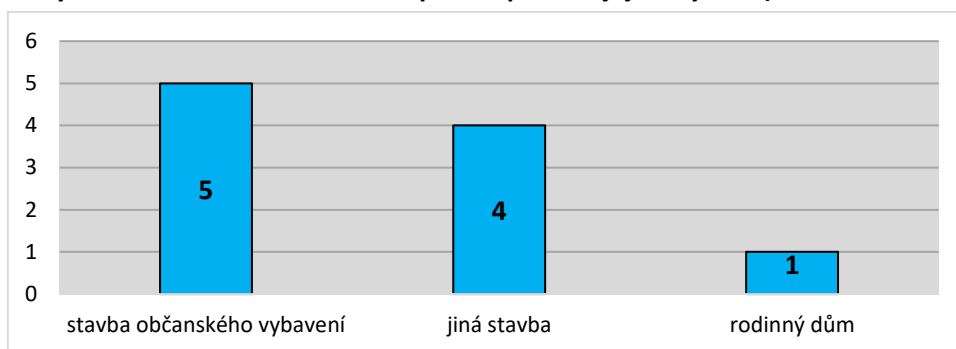
K červenci 2021 obec vlastnila řadu movitých věcí – automobil Ford Transit, automobil Škoda Felicia, přívěsný vozík, zahradní traktor, štěpkovač, křovinořezy a jinou techniku pro údržbu zeleně i ostatní údržbu v obci + majetek, o který pečuje SDH Libňatov atd.

K červenci 2021 obec Libňatov vlastnila celkem 10 staveb. Informace k těmto stavbám jsou uvedeny v tabulce 21. Způsob využití jednotlivých staveb dokumentuje graf 12.

⁶² Zdroj: Facebookový profil obce Libňatov <https://www.facebook.com/obeclibnatov>

⁶³ Zdroj: Internetové stránky encyklopedie Wikipedia <https://cs.wikipedia.org/>

Graf 12: Stavby ve vlastnictví obce Libňatov podle způsobu jejich využití (k červenci 2021)



Zdroj: Aplikace Českého úřadu zeměměřického a katastrálního „Nahlížení do katastru nemovitostí“ <https://nahliznidokn.cuzk.cz/>

Z grafu 12 vyplývá, že obec vlastní nejvíce staveb se způsobem využití „stavba občanského vybavení“ (celkem 5 budov, jedná se např. o budovu Obecního úřadu, budovu kulturního domu atd.). Následují stavby se způsobem využití „jiná stavba“ (4 budovy), mezi které patří např. zvonice či budova zázemí u tenisového kurtu. Zbývající jeden objekt má evidován způsob využití „rodinný dům“, přičemž se jedná o budovu, kde je lokalizována pobočka pošty.

Tabulka 21: Stavby ve vlastnictví obce Libňatov (k červenci 2021)

Informace ke stavbám	Číslo parcely, kde stavba stojí	Typ stavby
budova s č. p. 25 – budova kulturního domu	st. 30/2	stavba občanského vybavení
budova bez č. p./č. e. – zvonice	st. 36/2	jiná stavba
budova s č. p. 40 – budova MŠ	st. 76	stavba občanského vybavení
budova s č. p. 13 – budova obchodu se smíšeným zbožím	st. 82/2	stavba občanského vybavení
budova s č. p. 148 – budova obecního úřadu	st. 167	stavba občanského vybavení
budova s č. e. 26 – budova hasičské zbrojnice	st. 172	stavba občanského vybavení
budova s č. p. 164 – budova pošty	st. 193	rodinný dům
budova bez č. p./č. e. – skladovací budova naproti MŠ	st. 253	jiná stavba
budova bez č. p./č. e. – přístavba k budově pošty	st. 287	jiná stavba
budova bez č. p./č. e. – budova zázemí u tenisového kurtu	st. 334	jiná stavba

Zdroj: Aplikace Českého úřadu zeměměřického a katastrálního „Nahlížení do katastru nemovitostí“ <https://nahliznidokn.cuzk.cz/>

2.1.7.3 Bezpečnost

Území obce Libňatov spadá z hlediska zajišťování bezpečnosti pod **obvodní oddělení Úpice Policie České republiky**⁶⁴. Tj. strážníci, kteří pracují na tomto obvodním oddělení, mají dohlížet na bezpečnost a pořádek v obci.

Obecní policie není v obci Libňatov zřízena.

V rámci bezpečnosti je důležitým prvkem i **protipožární ochrana**. V obci Libňatov funguje jednotka SDH. Sdružení sboru dobrovolných hasičů Libňatov je zahrnuto do jednotek požární ochrany kategorie V⁶⁵. Jednotka nezasahuje pouze u událostí týkajících se požárů, ale i u řady dalších událostí – např. materiálně technické zabezpečení některých akcí atd. **Obec Libňatov má zpracovaný Požární řád formou obecně závazné vyhlášky**⁶⁶.

V okrese Trutnov se nachází celkem tři stanice Hasičského záchranného sboru České republiky, přičemž nejbližší k obci Libňatov je stanice v Trutnově (Náchodská ulice č. p. 475), kde se nachází i ředitelství územního odboru Trutnov⁶⁷.

Obec Libňatov má zpracovaný Povodňový plán. Záplavové území není na území obce vyhlášeno. Povodňový plán a podrobné informace k němu jsou k nahlédnutí na Obecním úřadě v Libňatově, případně prostřednictvím vzdáleného přístupu na internetu⁶⁸.

Výjezdové středisko zdravotnické záchranné služby v obci není, nejbližší je v Trutnově (ulice Česká č. p. 388)⁶⁹.

Varovný systém v obci zajišťuje systém Pelig, který slouží k dálkovému vyhlášení požárního poplachu místní jednotce SDH, pomocí GSM⁷⁰ sítě mobilního operátora z krajského operačního střediska Hasičského záchranného sboru. Po přijetí informace systém automaticky spustí zvuk sirény prostřednictvím obecního rozhlasu a zároveň rozešle najednou SMS zprávu s typem a místem události všem členům výjezdové jednotky. Zároveň dojde k odeslání SMS, zpět operační středisku s potvrzením vyhlášení poplachu⁷¹.

Co se týče **bezpečnosti spojené s automobilovou dopravou**, v obci není radar na měření rychlosti automobilů. Radary na měření rychlosti mají v mnoha případech pozitivní vliv v tom smyslu, že řada řidičů zpomalí, a tím dojde k zajištění větší bezpečnosti na pozemní komunikaci. Některé úseky podél silnice II. třídy č. 304 a silnice III. třídy č. 3041 jsou poměrně nebezpečné pro chodce a cyklisty z důvodu absence chodníků či stezek pro pěší i cyklisty (např. úsek od křižovatky těchto silnic ve směru k obci Hoříčky). Zmínit lze i špatný stav komunikace č. 3041, což se může také podepsat na nižší bezpečnosti provozu. Bezpečnostní opatření spojená s dopravou je vhodné řešit v rámci návrhové části.

⁶⁴ Zdroj: Internetové stránky Policie České republiky <https://www.policie.cz/>

⁶⁵ Zdroj a blíže viz: Internetové stránky Hasičského záchranného sboru České republiky <https://www.hzscr.cz/>

⁶⁶ Jedná se o povinnost obce, která pro ni vyplývá z § 29, odst. 1, písm. o) zákona č. 133/1985 Sb., o požární ochraně

⁶⁷ Zdroj: Internetové stránky Hasičského záchranného sboru České republiky <https://www.hzscr.cz/>

⁶⁸ Zdroj: Povodňový informační systém na území Královéhradeckého kraje, dostupné z: <https://kralovehradecky.dppcr.cz/html/index.html>

⁶⁹ Zdroj: Internetové stránky Zdravotnické záchranné služby Královéhradeckého kraje <https://www.zzskhk.cz/>

⁷⁰ GSM = globální systém pro mobilní komunikaci

⁷¹ Zdroj: Internetové stránky SDH Libňatov <https://www.sdhlibnatov.estranky.cz/>

2.1.7.4 Partnerství obce

Partnerstvím je myšleno jednak zapojení obce Libňatov do organizací, sdružení, svazků obcí apod., dále spolupráce se subjekty v rámci obce i mimo území obce.

Spolupráce se subjekty v rámci obce

Obec Libňatov spolupracuje se všemi zájmovými spolky, které v obci existují, ať registrovanými, či neregistrovanými (přehled spolků a informace k nim viz kap. 2.1.2.3 Život v obci).

Obec spolupracuje i s podnikatelskými subjekty působícími v obci (viz kap. 2.1.3.1 Ekonomická situace – Podnikatelská aktivita a struktura podnikatelských subjektů).

Obec dále spolupracuje s příspěvkovou organizací, MŠ Libňatov.

Zájmové spolky i příspěvková organizace každoročně pořádají různé společenské, kulturní či sportovní akce ve spolupráci s obcí nebo naopak obec pořádá různorodé akce ve spolupráci se zájmovými spolky či příspěvkovou organizací.

Spolupráce se subjekty mimo obec

Obec Libňatov nemá partnerskou obec v České republice, ale v zahraničí, a to konkrétně na východě Slovenska obec Trhoviště. Každoročně se pořádají vzájemné oboustranné návštěvy s výměnou zkušeností, v jejichž rámci se konají např. i hasičské soutěže s mezinárodní účastí.

Partnerskou obec má také dobrovolný svazek obcí (DSO) Jestřebí hory, jehož je obec Libňatov členem. Konkrétně se jedná o **Jelcz-Laskowice**.

Obec je členem Svazku obcí Jestřebí hory, Místní akční skupiny Království - Jestřebí hory, o. p. s., kde probíhá stálá a úzká spolupráce s okolními subjekty a starosty okolních obcí.

Obec má díky přátelským vazbám zajištěnou stálou spolupráci především s obcí Havlovice, kde získává zkušenosti od zkušenějších pracovníků úřadu, a s obcí Maršov u Úpice vzhledem ke všeobecnému soužití a propojení občanů obou obcí.

Spolupráce s podnikatelskými subjekty, které má obec smluvně zavázané, funguje velmi dobře, profesionálně a bez stálejších problémů. Problematické smlouvy obec vypovídá a nahrazuje jinými. Obec má vytvořený stálý okruh podnikatelů, s nimiž spolupracuje. Například v oblasti vodního hospodářství má obec velmi dobře nastavenou spolupráci se společností AKVA-MONT M. Svatoňovice s.r.o. S touto společností je nastavena neformální stálá spolupráce týkající se zásahů do vodovodního řadu. V této firmě je zaměstnaný občan obce, v čemž obec spatřuje dlouhodobou výhodu.

Členství v zájmových sdruženích a organizacích

Obec Libňatov je členem dobrovolného svazku obcí (DSO) "**Svazek obcí Jestřebí hory**". Cílem svazku je ochrana společných zájmů a podpora veškerých aktivit, které povedou k ekonomickému, kulturnímu a sociálnímu rozvoji regionu členských obcí⁷².

Obec je dále členem **Svazu měst a obcí České republiky**. Činnost Svazu je založena především na aktivitě starostů, primátorů a členů zastupitelstev obcí a měst, kteří se nad rámec svých povinností věnují i obecným problémům samosprávy⁷³.

Obec je i členem **Místní akční skupiny Království – Jestřebí hory, o.p.s.**, která pokrývá území dvou DSO – Svazek obcí Jestřebí hory a Společenství obcí Podkrkonoší. Tyto DSO jsou zakladateli této místní akční skupiny (MAS). MAS byla založena za účelem poskytování obecně prospěšných služeb, jejichž cílem je rozvoj regionu, který MAS Království – Jestřebí hory, o.p.s. pokrývá⁷⁴.

⁷² Zdroj: Stanovy Svazku obcí Jestřebí hory; bližší informace lze nalézt na internetových stránkách svazku: <https://jestrebihory.net/>

⁷³ Zdroj a bližší informace: Internetové stránky Svazu měst a obcí České republiky <https://www.smocr.cz/>

⁷⁴ Zdroj: Statut MAS Království – Jestřebí hory, o.p.s. <https://kjh.cz/uc/clanky/176/statut-mas-kjh-o-p-s-28-7-2020.pdf>

2.2 Zhodnocení dotazníkového šetření

Dotazníkové šetření bylo realizováno v průběhu května a června 2021. Občané a subjekty působící v obci měli k dispozici dvě varianty, jak dotazník vyplnit – dotazník byl v papírové podobě distribuován do schránek jednotlivých domácností a dotazník bylo možné vyplnit on-line přímo na internetových stránkách. Dotazník obsahoval celkem 23 otázek:

- 1) Co se Vám jako první vybaví, když se řekne Libňatov?
- 2) Jak se Vám v obci žije?
- 3) Co se Vám na Vaší obci nejvíce líbí?
- 4) Co se Vám na Vaší obci nelíbí?
- 5) Pokuste se zhodnotit obec z hlediska níže uvedených podmínek (v každém řádku zakroužkujte číslici, která odpovídá míře Vaší spokojenosti)
- 6) Jaké služby Vám v obci nejvíce chybí?
- 7) Mezilidské vztahy v obci považujete za:
- 8) Myslíte si, že obyvatelé obce mají dostatek příležitostí ke vzájemným společenským kontaktům?
- 9) Jaké komunikační kanály Vám nejvíce vyhovují?
- 10) Sledujete informace o dění v obci na webových stránkách?
- 11) Účastníte se veřejných zasedání zastupitelstva obce?
- 12) Pokud jste v předcházející otázce uvedli ANO, jak často se účastníte? Pokud jste v předcházející otázce uvedli NE, proč se neúčastníte?
- 13) Jste ochoten/ochotna udělat něco pro rozvoj své obce nebo se již zapojujete?
- 14) Pokud jste v předcházející otázce uvedli ANO, jak se můžete zapojit?
- 15) Představte si, že můžete rozhodnout o využití obecních finančních prostředků. Na co byste je přednostně využil/a?
- 16) Obecné informace o respondentovi
- 17) Věk
- 18) Vaše vzdělání
- 19) Jak dlouho v obci žijete/působíte?
- 20) Název lokality, ve které bydlím/působím
- 21) Jsem trvale bydlící osoba či chatař/chalupář
- 22) Typ Vaší domácnosti
- 23) Vaše další náměty, připomínky, komentáře

Kompletní znění dotazníku je náplní přílohy 2.

Celkem bylo odevzdáno 43 vyplněných dotazníků. Za zmínku stojí, že 214 krát byl dotazník v elektronické verzi pouze zobrazen. V obci Libňatov žilo k 31. 12. 2020 celkem 370 obyvatel. Ze sčítání lidu, domů a bytů 2011 plyne, že obec měla k 26. 3. 2011 celkem 133 bytových domácností. Z výše uvedených skutečností vyplývá, že návratnost dotazníku vztahená na jednoho obyvatele byla přibližně 11,6 % a návratnost vztahená na jednu domácnost se pohybovala okolo 32,3 %.

Není reálné, aby dotazník vyplnil každý. Uvedená návratnost je na velmi dobré úrovni. Výsledky z dotazníkového šetření mohou být považovány jako názor reprezentativního vzorku či jako názor značného počtu lidí.

Výsledky

Otázka č. 1: Co se Vám jako první vybaví, když se řekne Libňatov?

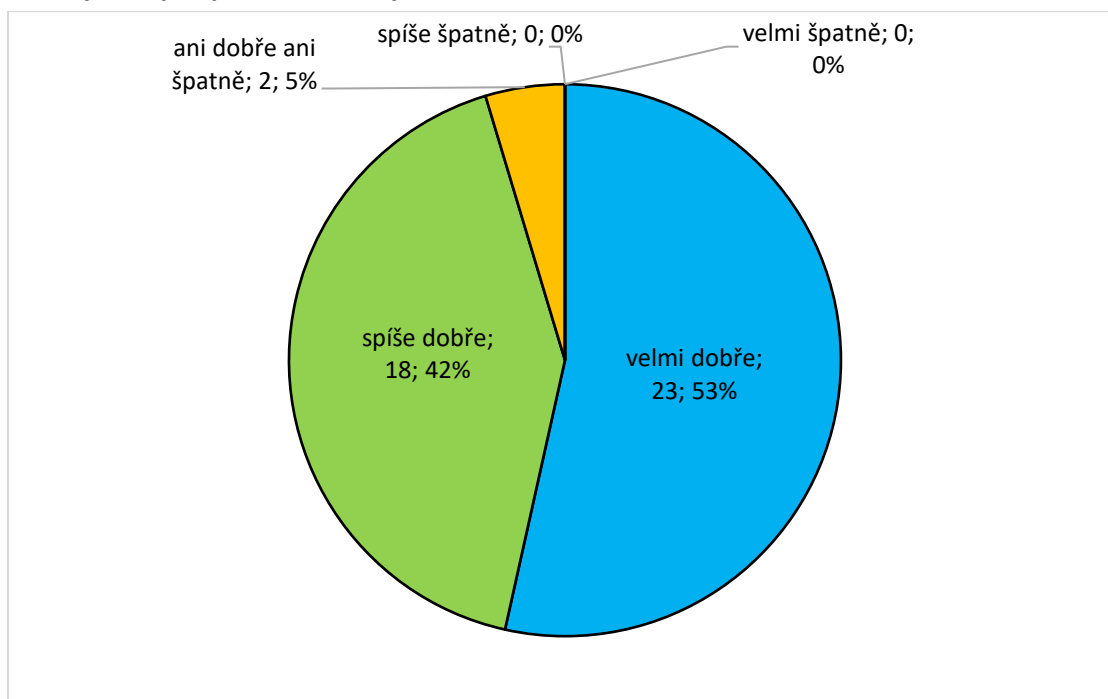
(zodpovězena 38 krát, nezodpovězena 5 krát)

Na otázku, co se respondentům jako první vybaví, když se řekne Libňatov, odpověděli respondenti následovně (číslo vyjadřuje, kolikrát byl daný výrok zmíněn):

- domov – 8x
- rodná vesnice – 5x
- malá obec, vhodná k bydlení – 1x
- domov, rodina, přátelé – 1x
- místo, kde od narození daná osoba žije; místo, kde má daná osoba své nejbližší; místo, kam se nejraději daná osoba vrací – 1x
- krásná obec v krásném údolí a okolní krajinou – 1x
- domov, rodina – 1x
- údolí – 1x
- obec, kde daná osoba bydlí, žije a má zde rodinu a přátele – 1x
- příjemné místo pro život, domov – 1x
- většina cizích lidí již ani nezná co nejsou z okolí, že Libňatov je obec a kde leží – 1x
- pro danou osobu a jeho manželku znamená Libňatov především rekreaci a místo oddychu; navíc dané osobě toto místo umožňuje udržovat a pěstovat mezilidské vztahy z jejího mládí a tím si neustále připomínat zemi, ze které pochází – 1x
- dotyčná osoba má obec a celou lokalitu spojenou s prázdninami v dětství, rodinou otce a zejména s aktivním odpočinkem v přírodě – 1x
- domov, hezké prostředí pro život – 1x
- rodná obec, do které se vždycky dotyčná osoba ráda vrací – 1x
- vesnice v údolí potoka Maršovka, klid, pohoda – 1x
- domov, pospolitost, krásná příroda a prima starosta, co všechno zařídí – 1x
- Mařenka z líbezného údolí z Poštácké pohádky – 1x
- líbezné údolí – 1x
- domov, srdcová záležitost – 1x
- upravená, malebná obec – 1x
- malebná vesnice – 1x
- to se ani nedá slovem popsat – 1x
- klid a hodně známých lidí – 1x
- zvonička, Barchoviny – 1x
- divadlo, krásné prostředí a sranda ve společnosti – 1x
- Poštácká pohádka – 1x

Otázka č. 2: Jak se Vám v obci žije?

Graf 13: Výsledky odpovědí u otázky č. 2



Poznámky: Otázka byla zodpovězena v každém odevzdaném vyplněném dotazníku, tj. 43 krát. Procentuální hodnota představuje podíl dané odpovědi z celkového počtu lidí/subjektů, kteří danou otázku zodpověděli.

95 % respondentů v dotazníku uvedlo, že se jim v obci žije velmi dobře (53 %) či spíše dobře (42 %). Pouze dva respondenti uvedli, že se jim v obci nežije ani dobře, ani špatně. či žije „spíše špatně“. Možnosti „spíše špatně“ a „velmi špatně“ nebyly označeny ani jednou, což je pozitivní.

Otázka č. 3: Co se Vám na Vaší obci nejvíce líbí?

Tabulka 22: Výsledky odpovědí u otázky č. 3

Odpověď	Responzí	Podíl
klidný život	35	81,4 %
dobré mezilidské vztahy	22	51,2 %
příznivé životní prostředí	18	41,9 %
blízkost přírody	34	79,1 %
dostupnost pracovních příležitostí	1	2,3 %
dostupnost základních služeb typu potravin apod.	20	46,5 %
existence, dostupnost a kvalita mateřské školy	15	34,9 %
kvalita dopravní infrastruktury (místní komunikace, chodníky apod.)	0	0,0 %
dobrá dopravní dostupnost	1	2,3 %
kulturní a společenský život	16	37,2 %
sportovní vyžití	11	25,6 %
vzhled obce	10	23,3 %
jiné	0	0,0 %

Poznámky: Otázka byla zodpovězena v každém odevzdaném vyplněném dotazníku, tj. 43 krát. Procentuální hodnota představuje podíl dané odpovědi z celkového počtu lidí/subjektů, kteří danou otázku zodpověděli.

Nejvíce respondentům se na jejich obci líbí klidný život (81 % všech respondentů, kteří tuto otázku zodpověděli). Dále byla vyzdvihnuta blízkost přírody (79 %), dobré mezilidské vztahy (51 %) a dostupnost základních služeb (47 %).

Možnost „Jiné“ nebyla zaškrtnuta.

Otázka č. 4: Co se Vám na Vaší obci nelíbí?

Tabulka 23: Výsledky odpovědí u otázky č. 4

Odpověď	Responzí	Podíl
špatné vztahy mezi lidmi	3	7,5 %
nezájem lidí o obec	8	20,0 %
málo kvalitní životní prostředí	0	0,0 %
nedostatek pracovních příležitostí	7	17,5 %
nedostatek či špatná dostupnost obchodů a služeb	4	10,0 %
nedostatečný kulturní a společenský život	2	5,0 %
kvalita mateřské školy	0	0,0 %
kvalita dopravní infrastruktury (místní komunikace, chodníky apod.)	31	77,5 %
nevyhovující veřejná doprava	7	17,5 %
nedostatečná bytová výstavba	2	5,0 %
nepořádek v obci	0	0,0 %
špatné podmínky pro podnikání	0	0,0 %
jiné	5	12,5 %

Poznámky: Otázka byla zodpovězena v odevzdaných vyplněných dotaznících celkem 40 krát, nezodpovězena 3 krát. Procentuální hodnota představuje podíl dané odpovědi z celkového počtu lidí/subjektů, kteří danou otázku zodpověděli.

Na otázku, co se obyvatelům na jejich obci nelíbí, byla dominantně označena kvalita dopravní infrastruktury (místní komunikace, chodníky apod.) – 78 % všech respondentů, kteří tuto otázku zodpověděli. Další možnosti již měly zastoupení výrazně nižší – nezájem lidí o obec (20 %), nedostatek pracovních příležitostí a nevyhovující veřejná doprava (18 %) atd.

Možnost „Jiné“ byla zaškrtnuta pětkrát. Zmiňováno bylo následující (co odrážka, to jeden názor):

- dost často nepořádek po lidech, např. směr Křižanov v příkopech nepořádek
- v určitých sektorech je dle dotyčné osoby potenciál na optimalizaci – silnice, hospoda, vzhled některých objektů ...
- nedostatek pozemků pro výstavbu
- u prodejny chybí tabule s plakáty
- dotyčná osoba je v Libňatově spokojená a komu se tam nelíbí, ať se odstěhuje do lepšího; průjezd bezohledných aut

Otázka č. 5: Pokuste se zhodnotit obec z hlediska níže uvedených podmínek

Tabulka 24: Výsledky odpovědí u otázky č. 5

Odpověď	Velmi spokojen	Spíše spokojen	Spíše nespokojen	Velmi nespokojen	Je mi to lhostejné
Bydlení	29 (67,4 %)	11 (25,6 %)	1 (2,3 %)	0	1 (2,3 %)
Školství	14 (32,6 %)	17 (39,5 %)	1 (2,3 %)	0	5 (11,6 %)
Veřejná doprava	4 (9,3 %)	17 (39,5 %)	12 (27,9 %)	4 (9,3 %)	3 (7,0 %)
Kultura a společenský život	16 (37,2 %)	19 (44,2 %)	5 (11,6 %)	0	1 (2,3 %)
Sportovní vyžití	15 (34,9 %)	15 (34,9 %)	5 (11,6 %)	1 (2,3 %)	2 (4,7 %)
Životní prostředí	25 (58,1 %)	13 (30,2 %)	1 (2,3 %)	0	1 (2,3 %)
Péče obce o své prostředí	23 (53,5 %)	15 (34,9 %)	1 (2,3 %)	1 (2,3 %)	0
Kvalita dopravní infrastruktury	3 (7,0 %)	5 (11,6 %)	13 (30,2 %)	12 (27,9 %)	4 (9,3 %)
Podmínky pro podnikání	2 (4,7 %)	10 (23,3 %)	10 (23,3 %)	3 (7,0 %)	8 (18,6 %)
Rozvoj obce	17 (39,5 %)	17 (39,5 %)	2 (4,7 %)	0	2 (4,7 %)
Informovanost o dění v obci	29 (67,4 %)	7 (16,3 %)	2 (4,7 %)	0	2 (4,7 %)

Poznámky: Otázka byla zodpovězena v každém odevzdaném vyplněném dotazníku, tj. 43 krát. Procentuální hodnota představuje podíl dané odpovědi z celkového počtu lidí/subjektů, kteří danou otázku zodpověděli.

Spokojenost nebo spíše spokojenost byla u naprosté většiny hodnocených oblastí vyjádřena četností více než spíše nespokojenost a nespokojenost. Nejvíce byla spokojenost či spíše spokojenost vyjádřena u oblastí bydlení, informovanosti o dění v obci, životního prostředí a péče obce o své prostředí.

Na hraně spokojenosti a nespokojenosti lze považovat oblasti: podmínky pro podnikání a veřejná doprava.

Nespokojenost nebo spíše nespokojenost byla vyjádřena u kvality dopravní infrastruktury.

Co se týče odpovědi číslo 5 „Je mi to lhostejné“, zaškrtnuta byla výrazněji pouze u „podmínek pro podnikání“ a u „školství“.

Otázka č. 6: Jaké služby Vám v obci nejvíce chybí?

(zodpovězena 20 krát, nezodpovězena 23 krát)

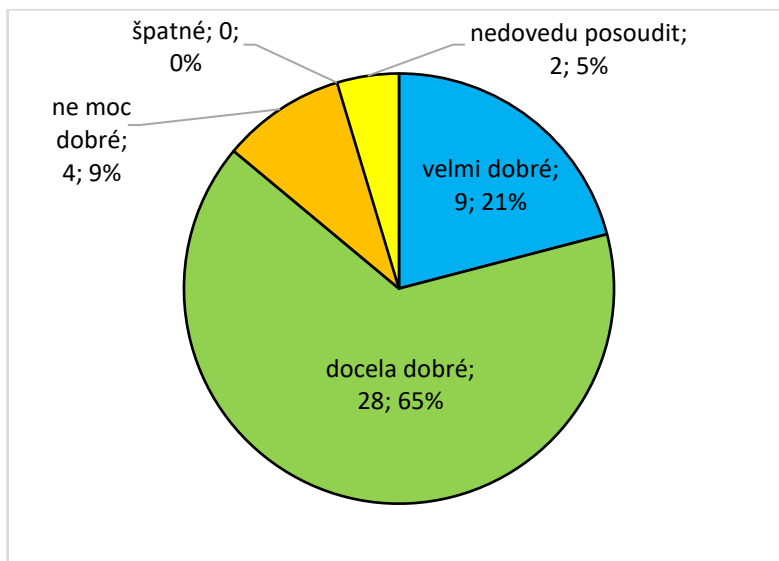
Na otázku, jaké služby obyvatelům v obci chybí, odpověděli respondenti následovně (číslo vyjadřuje, kolikrát byla daná služba zmíněna). Odpovědi byly v rámci možností shrnuty do tematických celků, nicméně důraz byl kladen na to ponechat co největší autentičnost odpovědí.

- souvislost s volnočasovými aktivitami – 7x (co odrážka níže, to jeden názor):
 - minigolf
 - pétanquové hřiště
 - relaxační zóny s lavičkami na zajímavých místech i v okolí obce, koupaliště-biotop, popřípadě naučné stezky s prvky pro děti
 - knihovna
 - klubovna pro spolky nebo místnost, kde se dá potkat s dalšími lidmi (oslava, narozeniny apod.) – dle dotyčné osoby je kulturní dům velký a neútulný, pro menší počet lidí nevhodný
 - multifunkční sportovní hřiště
 - tělocvična
- konkrétní typy služeb – 5x (co odrážka níže, to jeden názor):
 - dle dotyčné osoby během let zmizela řada institucí (služeb), které byly v obci standardní – například veřejná knihovna, funkční kovárna zabezpečující širokou paletu služeb, obecná škola a s ní spojené aktivity; rovněž provoz pošty nebyl omezen na nezbytné minimum; komerční řemeslnické služby obecně inzerované by dle dotyčné osoby obci určitě prospěly
 - pobočka Zásilkovny/PPL Parcel shopu
 - autobusové spojení v dopoledních hodinách (z horního konce obce); dle dotyčné osoby ne vždy mohou obyvatelé využít auta k lékaři a za nákupem, pro spojení do Trutnova apod.; dotyčná osoba uvádí, proč se musí čekat na spoj zpět až 4 hod. dopoledne; dle dotyčné osoby i to patří ke spokojenému bydlení v obci a péči o starší bydlící
 - kavárna
 - bankomat a krátká otvírací doba pošty, ale dle dotyčné osoby vzhledem k velikosti obce asi odpovídá
- souvislost s pohostinstvím – 4x (co odrážka níže, to jeden názor):
 - dle dotyčné osoby chybí pěkná hospůdka s posezením venku (třeba i pro cyklisty)
 - dle dotyčné osoby hospoda stagnuje, měla by být atraktivní i pro lidi zvenčí; dle dotyčné osoby v hodně zemích jsou hospody centrem regionálního dění, mají atraktivní terasy, dostatek parkovacích míst a samozřejmě i kuchyni, aby se jim neříkalo krčma; dle dotyčné osoby jsou určitou vizitkou obce
 - zahrádka u hospody
 - možnost občerstvení v pohostinství
- chodníky – 1x
- nová silnice – 1x
- častější kontroly měření rychlosti průjezdů obcí – 1x
- přístup ke kapliče – 1x

Dále jedna osoba konstatovala, že je spokojená, takže jí nic nechybí. Jedna osoba uvedla, že není problém – co neposkytuje obec, tak si zařídí sama. Jeden respondent uvedl, že ho nyní nic konkrétně nenapadá. Jedna osoba konstatovala „nevím“.

Otázka č. 7: Mezilidské vztahy v obci považujete za:

Graf 14: Výsledky odpovědí u otázky č. 7

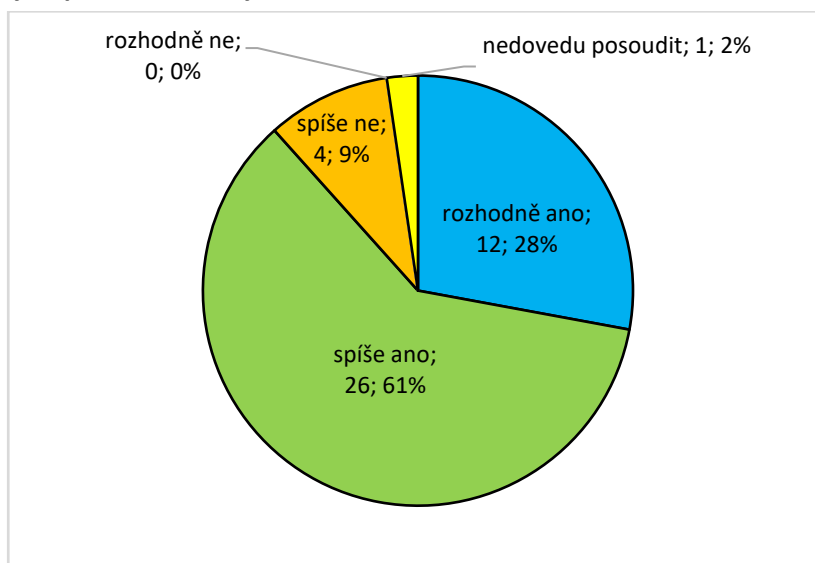


Poznámky: Otázka byla zodpovězena v každém odevzdaném vyplněném dotazníku, tj. 43 krát. Procentuální hodnota představuje podíl dané odpovědi z celkového počtu lidí/subjektů, kteří danou otázku zodpověděli.

Téměř dvě třetiny respondentů považuje mezilidské vztahy v obci za docela dobré (65 % respondentů). Devět respondentů považuje mezilidské vztahy v obci jako velmi dobré. 9 % respondentů naopak mezilidské vztahy v obci považuje za ne moc dobré. Žádný respondent neoznačil možnost, že by mezilidské vztahy v obci považoval za špatné. Dva respondenti označili možnost, že mezilidské vztahy v obci nedokáží posoudit.

Otázka č. 8: Myslíte si, že obyvatelé obce mají dostatek příležitostí ke vzájemným společenským kontaktům?

Graf 15: Výsledky odpovědí u otázky č. 8

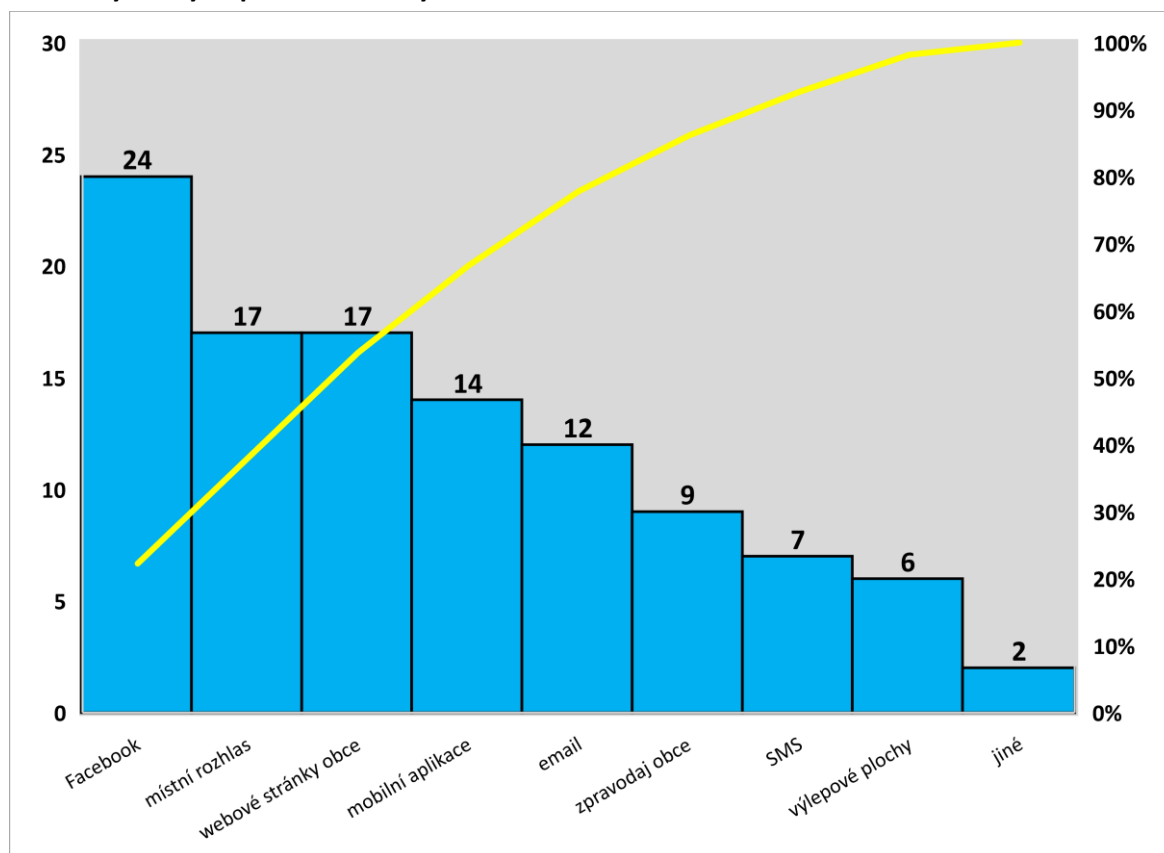


Poznámky: Otázka byla zodpovězena v každém odevzdaném vyplněném dotazníku, tj. 43 krát. Procentuální hodnota představuje podíl dané odpovědi z celkového počtu lidí/subjektů, kteří danou otázku zodpověděli.

Téměř dvě třetiny respondentů si myslí, že obyvatelé obce mají spíše dostatek příležitostí ke vzájemným společenským kontaktům. Více než ¼ respondentů si myslí, že mají určité dostatek příležitostí ke vzájemným společenským kontaktům. Na druhé straně čtyři respondenti se naopak domnívají, že obyvatelé obce spíše nemají dostatek příležitostí ke vzájemným společenským kontaktům. Žádný respondent neoznačil možnost, že obyvatelé obce určité nemají dostatek příležitostí ke vzájemným společenským kontaktům. Jeden respondent označil možnost, že nedokáže posoudit, jestli mají obyvatelé obce dostatek příležitostí ke vzájemným společenským kontaktům či nikoliv.

Otázka č. 9: Jaké komunikační kanály Vám nejvíce vyhovují?

Graf 16: Výsledky odpovědí u otázky č. 9



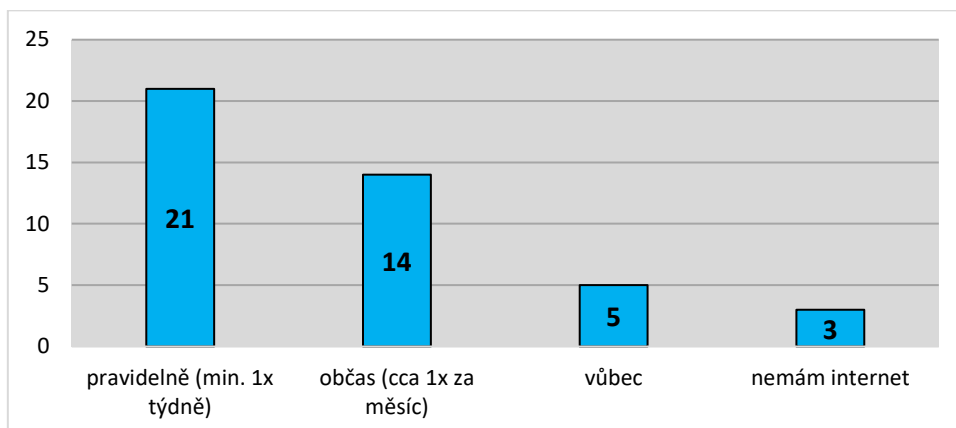
Poznámky: Otázka byla zodpovězena v každém odevzdaném vyplněném dotazníku, tj. 43 krát.

Co se týče komunikačních kanálů, nejčastěji respondentům vyhovuje informování prostřednictvím Facebooku (56 % všech respondentů, kteří tuto otázku zodpověděli). 40 % respondentů zaškrtnulo možnost místní rozhlas a webové stránky obce. 33 % respondentů označilo možnost mobilní aplikace, 28 % možnost email. Dohromady těchto pět odpovědí představuje okolo 80 % odpovědí na tuto otázku (viz křivka v grafu). Další možnosti měly již zastoupení nižší.

Možnost „jiné“ byla zaškrtnuta dvakrát. Jednou bylo uvedeno „web musí být maximálně aktuální“, jednou „špatně je slyšet na některých místech rozhlas“.

Otázka č. 10: Sledujete informace o dění v obci na webových stránkách?

Graf 17: Výsledky odpovědí u otázky č. 10

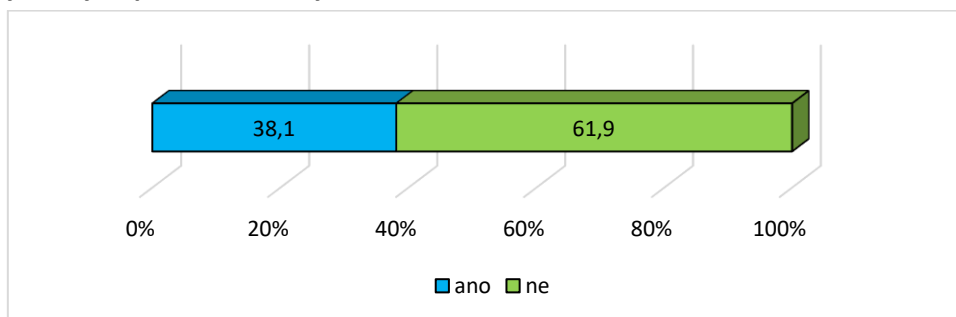


Poznámky: Otázka byla zodpovězena v každém odevzdaném vyplněném dotazníku, tj. 43 krát.

21 respondentů (49 % všech respondentů, kteří tuto otázku zodpověděli) v dotazníku uvedlo, že informace o dění v obci na internetových stránkách sleduje pravidelně. Občas dění na internetových stránkách sleduje 14 respondentů (32 %). 5 respondentů (12 %) uvedlo, že informace o dění v obci skrze webové stránky nesleduje vůbec. 3 respondenti (7 %) uvedli, že nemají internet.

Otázka č. 11: Účastníte se veřejných zasedání zastupitelstva obce?

Graf 18: Výsledky odpovědí u otázky č. 11



Poznámky: Otázka byla zodpovězena v odevzdaných vyplněných dotaznících celkem 42 krát, nezodpovězena 1 krát. Procentuální hodnota představuje podíl dané odpovědi z celkového počtu lidí/subjektů, kteří danou otázku zodpověděli.

Přibližně tři pětiny respondentů konstatovaly, že se veřejných zasedání zastupitelstva obce neúčastní. Zbývající dvě pětiny naopak konstatovaly, že se zasedání účastní.

Otázka č. 12: Pokud jste v předcházející otázce uvedli ANO, jak často se účastníte? Pokud jste v předcházející otázce uvedli NE, proč se neúčastníte?

(zodpovězena 22 krát, nezodpovězena 21 krát)

V této otázce mohli respondenti, kteří v předcházející otázce odpověděli ANO, komentářem vyjádřit, jak často se zasedání zastupitelstva účastní. Komentář uvedlo celkem 14 respondentů, konkrétně (číslo vyjadřuje, kolikrát byl daný námět/názor/komentář zmíněn):

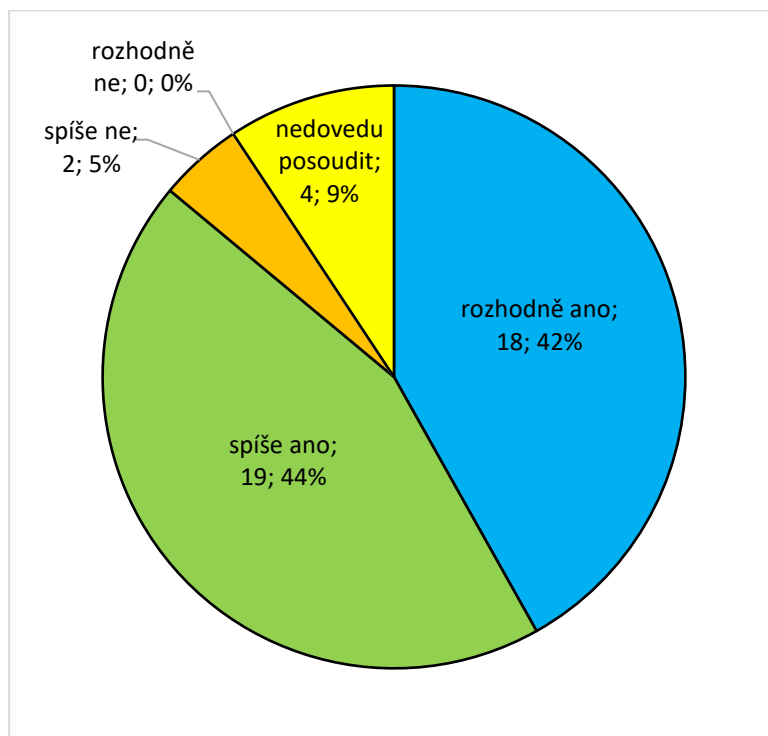
- pravidelně – 3x
- každé zasedání – 3x
- téměř každé zastupitelstvo – 2x
- často – 1x
- 3x do roka – 1x
- pokud to dotyčné osobě čas a koronavirus dovoluje – 1x
- dotyčná osoba se snaží být na každém zasedání – 1x
- dle programu zasedání zastupitelstva – 1x
- 1x měsíčně – 1x

Respondenti, kteří v předcházející otázce odpověděli NE, mohli uvést, proč se zasedání zastupitelstva neúčastní. Tuto možnost využilo 8 respondentů, kteří odpovídali následovně (co odrážka níže, to jeden námět/názor/komentář):

- dotyčná osoba byla na zasedání jednou a dle jejího názoru to bylo zbytečně dlouhé; po příchodu z práce a zasedání dotyčné osobě ze dne již nic nezbylo
- převážně z časových důvodů
- zasedání vychází u dotyčné osoby na odpolední směnu, nevyhovuje jí den
- protože dotyčná osoba žije a pracuje především ve Švýcarsku
- péče o malé děti
- omezené časové možnosti
- časové důvody
- koronavirus a kumulace velkého množství lidí

Otázka č. 13: Jste ochoten/ochotna udělat něco pro rozvoj své obce nebo se již zapojujete?

Graf 19: Výsledky odpovědí u otázky č. 13



Poznámky: Otázka byla zodpovězena v každém odevzdaném vyplněném dotazníku, tj. 43 krát. Procentuální hodnota představuje podíl dané odpovědi z celkového počtu lidí/subjektů, kteří danou otázku zodpověděli.

44 % respondentů v dotazníku uvedlo, že je spíše ochotno udělat něco pro rozvoj obce. Rozhodně ano je ochotno udělat něco pro rozvoj obce 42 % respondentů. Možnost „spíše ne“ uvedli dva respondenti. Možnost „rozhodně ne“ nezaškrtnul žádný respondent. Čtyři respondenti (9 %) uvedli, že nedovedou posoudit, zda jsou ochotni udělat něco pro rozvoj své obce.

Otázka č. 14: Pokud ano, jak se můžete zapojit?

(zodpovězena 24 krát, nezodpovězena 19 krát)

Pokud respondenti v předcházející otázce uvedli, že jsou ochotni udělat něco pro rozvoj své obce, mohli v této otázce uvést, jak konkrétně se můžou do rozvoje obce zapojit. Respondenti odpovídali následovně (číslo vyjadřuje, kolikrát byl daný námět/názor/komentář zmíněn):

- pomoc při konání a pořádání společenských akcí v obci – 8x, z toho:
 - pomoc při konání a pořádání společenských akcí – 2x
 - spoluorganizátor akcí – 1x
 - účast při pořádání společenských akcí – 1x
 - pořádání akcí s T.J. Sokol Libňatov nebo MAS Království - Jestřebí hory, o.p.s. – 1x
 - při kulturních akcích se dotyčná osoba snaží vypomocet, když o to mají zastupitelé zájem – 1x
 - pomoc při organizaci veřejných akcí – 1x
 - pomoc při kulturních nebo sportovních akcích – 1x
- péče o vzhled v okolí vlastního domu – 8x

- péče o vzhled obce – 5x
- spolková činnost – 4x
- aktivity pro děti – 3x
- akce pro seniory – 2x
- lidskou silou – 1x
- v případě, že bude dotyčná osoba pravidelně o dění obce informována, a že bude cítit ze strany obce zájem, tak je v rámci možností ochotna se do určitých procesů zapojit, např. do zpravodajského, kulturního atd. – 1x
- přispět občerstvením při pořádání akcí – 1x
- propagace obce po celém světě – 1x
- úprava sportovišť – 1x
- brigádě – 1x
- dotyčná osoba se již zapojuje jako organizátor – 1x
- věnovat svůj osobní čas – 1x
- v případě potřeby a v rámci možností, jakkoli – 1x
- jakákoliv výpomoc – 1x

Otázka č. 15: Představte si, že můžete rozhodnout o využití obecních finančních prostředků. Na co byste je přednostně využil/a?

Tabulka 25: Výsledky odpovědí u otázky č. 15

Odpověď	Responzí	Podíl
zlepšení podmínek pro podnikání	1	2,3 %
podpora bytové výstavby	13	30,2 %
zřízení dalších provozoven obchodu a služeb v obci	4	9,3 %
rekonstrukce místních komunikací	29	67,4 %
vybudování či rekonstrukce chodníků	20	46,5 %
podpora kulturních, společenských a sportovních aktivit	18	41,9 %
péče o veřejnou zeleň a prostředí v obci	16	37,2 %
opravy památek v obci	7	16,3 %
jiné	5	11,6 %

Poznámky: Otázka byla zodpovězena v každém odevzdaném vyplněném dotazníku, tj. 43 krát. Procentuální hodnota představuje podíl dané odpovědi z celkového počtu lidí/subjektů, kteří danou otázku zodpověděli.

V této otázce mohli respondenti zaškrtnout až 3 možnosti, na co by přednostně využili obecní finanční prostředky, kdyby mohli rozhodnout o jejich využití. Nejvíce respondentů by tyto prostředky přednostně využilo na rekonstrukci místních komunikací (67 % všech respondentů, kteří tuto otázku zodpověděli), na vybudování či rekonstrukci chodníků (47 %), na podporu kulturních, společenských a sportovních aktivit (42 %), na péči o veřejnou zeleň a prostředí v obci (37 %) či na podporu bytové výstavby (30 %).

Možnost „jiné“ byla zaškrtnuta pětkrát. Konkrétně bylo uvedeno (co odrážka níže, to jeden názor):

- klubovna pro spolky nebo místnost, kde se dá potkávat
- cyklostezka
- na vylepšení vzhledu určitých míst při vjezdu do obce
- výstavba hasičárny
- údržba všech cest v obci

Otázka č. 16: Obecné informace o respondentovi

Tabulka 26: Výsledky odpovědí u otázky č. 16

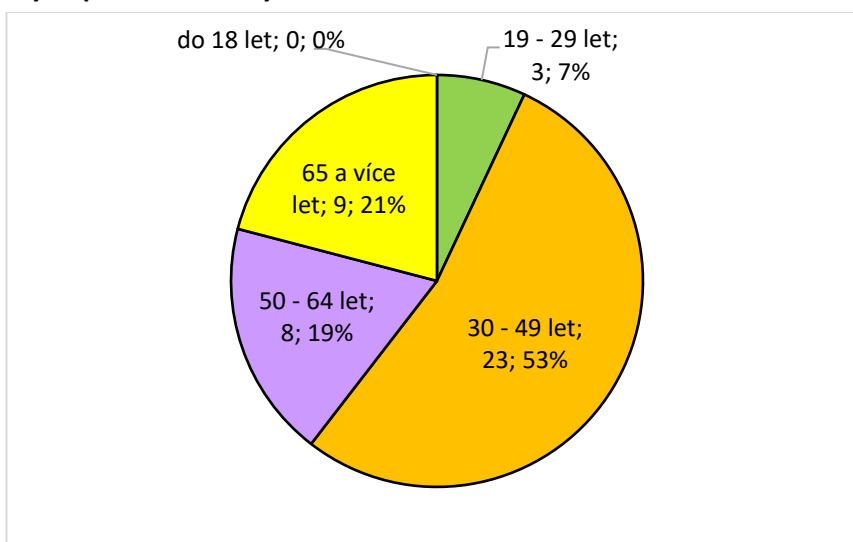
Odpověď	Responzí	Podíl
žena	26	60,5 %
muž	17	39,5 %
název subjektu/instituce	0	0,0 %

Poznámky: Otázka byla zodpovězena v každém odevzdaném vyplněném dotazníku, tj. 43 krát. Procentuální hodnota představuje podíl dané odpovědi z celkového počtu lidí/subjektů, kteří danou otázku zodpověděli.

Dotazník vyplnilo poměrně výrazně více žen než mužů. Dotazník nevyplnil žádný subjekt/instituce.

Otázka č. 17: Věk

Graf 20: Výsledky odpovědí u otázky č. 17

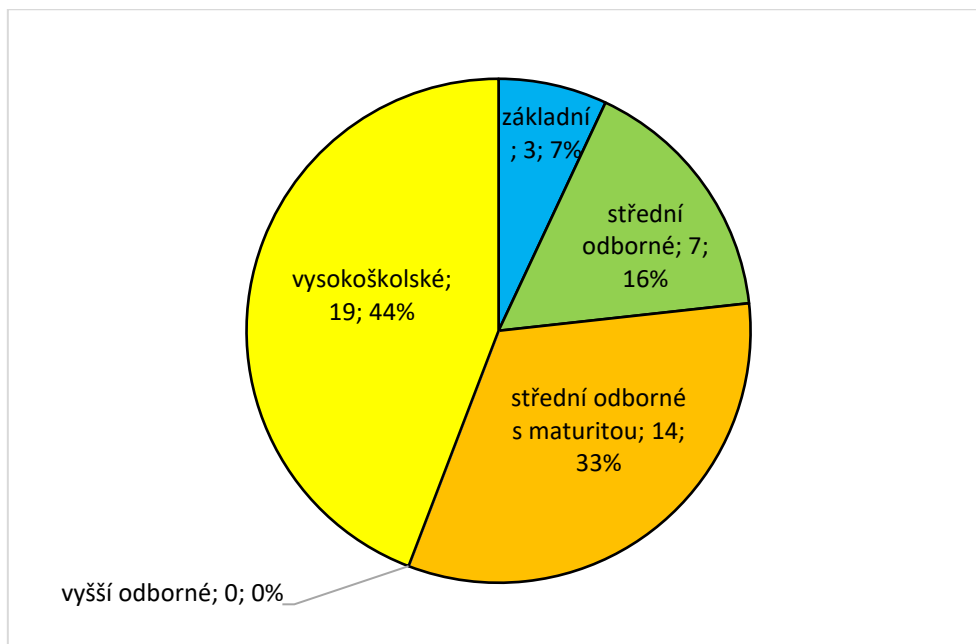


Poznámky: Otázka byla zodpovězena v každém odevzdaném vyplněném dotazníku, tj. 43 krát. Procentuální hodnota představuje podíl dané odpovědi z celkového počtu lidí/subjektů, kteří danou otázku zodpověděli.

Nejvíce odpovídajících bylo ve věku 30-49 let (53 % všech respondentů, kteří tuto otázku zodpověděli). Následovali respondenti ve věku 65 a více let (21 %) a ve věku 50-64 let (19 %). Dotazník nevyplnil žádný respondent mladší 18 let.

Otázka č. 18: Vaše vzdělání

Graf 21: Výsledky odpovědí u otázky č. 18



Poznámky: Otázka byla zodpovězena v každém odevzdaném vyplněném dotazníku, tj. 43 krát. Procentuální hodnota představuje podíl dané odpovědi z celkového počtu lidí/subjektů, kteří danou otázku zodpověděli.

Nejčastěji dotazník vyplnili respondenti s dokončeným vysokoškolským vzděláním (44 % všech respondentů, kteří tuto otázku zodpověděli). Druhou nejčastější skupinou byli respondenti s dokončeným středním odborným vzděláním s maturitou (33 %), třetí skupinou respondenti s dokončeným středním odborným vzděláním bez maturity (16 %).

Otázka č. 19: Jak dlouho v obci žijete/působíte?

Tabulka 27: Výsledky odpovědí u otázky č. 19

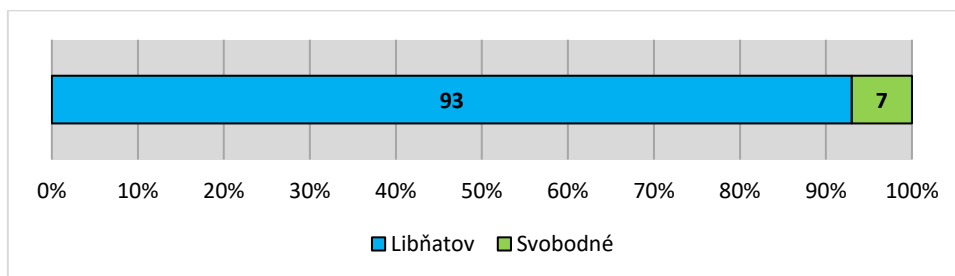
Odpověď	Responzí	Podíl
do 1 roku	0	0,0 %
1 až 5 let	4	9,5 %
6 až 10 let	2	4,8 %
11 až 20 let	10	23,8 %
21 až 30 let	4	9,5 %
31 a více let	22	52,4 %

Poznámky: Otázka byla zodpovězena v odevzdaných vyplněných dotaznících celkem 42 krát, nezodpovězena 1 krát. Procentuální hodnota představuje podíl dané odpovědi z celkového počtu lidí/subjektů, kteří danou otázku zodpověděli.

Většina odpovídajících (52 %) žije či působí v obci 31 a více let. 24 % respondentů v obci žije či působí 11 až 20 let. Zbývající možnosti již měly zastoupení nižší.

Otázka č. 20: Název lokality, ve které bydlím/působím

Graf 22: Výsledky odpovědí u otázky č. 20



Poznámky: Otázka byla zodpovězena v každém odevzdaném vyplněném dotazníku, tj. 43 krát.

Naprostá většina odpovídajících (93 %) bydlí či působí v Libňatově. Pouze tři respondenti uvedli, že bydlí či působí ve Svobodném.

Otázka č. 21: Jsem trvale bydlící osoba nebo chatař či chalupář

Tabulka 28: Výsledky odpovědí u otázky č. 21

Odpověď	Responzí	Podíl
trvale bydlící osoba	38	90,5 %
chatař či chalupář	4	9,5 %

Poznámky: Otázka byla zodpovězena v odevzdaných vyplněných dotaznících celkem 42 krát, nezodpovězena 1 krát. Procentuální hodnota představuje podíl dané odpovědi z celkového počtu lidí/subjektů, kteří danou otázku zodpověděli.

Naprostá většina respondentů konstatovala (90,5 %), že jsou trvale bydlícími osobami v obci. Čtyři respondenti uvedli, že jsou chatařem či chalupářem v obci.

Otázka č. 22: Typ Vaší domácnosti

Tabulka 29: Výsledky odpovědí u otázky č. 22

Odpověď	Responzí	Podíl
domácnost bez dětí	23	56,1 %
domácnost s nezaopatřenými dětmi (do 18 let)	16	39,0 %
jiné	2	4,9 %

Poznámky: Otázka byla zodpovězena v odevzdaných vyplněných dotaznících celkem 41 krát, nezodpovězena 2 krát. Procentuální hodnota představuje podíl dané odpovědi z celkového počtu lidí/subjektů, kteří danou otázku zodpověděli.

56 % respondentů uvedlo, že typ jejich domácnosti je domácnost bez dětí. 39 % respondentů uvedlo, že se v jejich případě jedná o domácnost s nezaopatřenými dětmi do 18 let.

Dvakrát (podíl 5 %) byla uvedena možnost „jiné“. Jednou bylo konstatováno, že se jedná o domácnost s dospělými dětmi. Jeden respondent uvedl, že v obci má trvalé bydliště, jezdí nyní převážně na víkendy, a že jednou se pravděpodobně vrátí.

Otázka č. 23: Vaše další náměty, připomínky, komentáře:

(zodpovězena 19 krát, nezodpovězena 24 krát)

V poslední otázce dotazníku mohli respondenti vypsát jejich další náměty, připomínky či komentáře. Tyto komentáře byly v rámci možností shrnuty do tematických celků, nicméně důraz byl kladen na to ponechat co největší autentičnost těmto komentářům. Konstatováno bylo následující (číslo vyjadřuje, kolikrát byl daný námět/názor/komentář zmíněn):

- **Oblast volnočasových aktivit – 10x** (co odrážka níže, to jeden názor)
 - obnova koupaliště i jeho okolí, pořízení nějakých zajímavostí (např. vyřezané dřevěné sochy atd.)
 - multifunkční hřiště u pošty, jak pro starší, tak pro mladé; snad obec s tímto nápadem uspěje v nějaké dotaci, aby se mohlo hřiště realizovat
 - děti ve Svobodném si hrají převážně na silnici, chybí prostor pro děti
 - basketbalový koš na dolním konci obce
 - naučná stezka po Libňatově a okolí (infopanely, panely pro děti)
 - lavičky do Kaštanky
 - ze sportovních aktivit by byla fajn třeba jóga
 - dětské hřiště na spodním konci obce
 - udělat z hospody atraktivní centrum
 - kulturní dům, pořídit opět obecního páva
- **Souvislost s dopravní infrastrukturou – 9x**
 - rekonstrukce silnice z Libňatova na Maršov u Úpice – 5x
 - oprava polních cest v okolí obce; dotyčná osoba ví, že je to problém kvůli zemědělské činnosti na okolních polích
 - opravit komunikaci do Svobodného (částečně se děje), zákaz průjezdu těžkých vozidel, oprava retardérů (3)
 - směrová cedule z Libňatova do Svobodného, aby lidé, kteří to tu neznají, nebloudili
 - chodníky (alespoň částečně, pokud je to možné)
- **Další vyjádření a komentáře** (co odrážka níže, to jeden názor):
 - Dotyčná osoba si přeje neplnit tolik křoviny v okolí obce; dle dotyčné osoby je fajn, když si člověk může občas utrhnout ostružinu nebo nasbírat šípky, a navíc tam sídlí ptactvo; jinak spokojenost
 - vedení obce má spoustu skvělých nápadů a hodně toho již udělalo, jen dotyčné osobě vadí neochota a bezohlednost některých občanů, kteří stále nedodržují alespoň v neděli klid a důchodci, kteří mají dost času během celého týdne, vytahují sekačky, křovinořezy a motorové pily právě v neděli
 - vyhodnotit možnosti s firmou Dako, která je pro Libňatov velice důležitá, zda by nebyla ochotna vylepšit vzhled jejího sídla, aby se povznesl „image“ daného sektoru při příjezdu do obce; dle dotyčné osoby je to dobrá a velice sympatická firma, která je schopna odvádět kvalitní práci a vzhledově by si zasloužila, a to i v zajmu obce, „nový účes“
 - památník k 28. 10. 1918
 - opravit vstup do budovy pošty (prahy, dveře)

- pokračovat v „nátlaku“ na obyvatele, aby udržovali své pozemky a nemovitosti ve stavu, za který se nemusí ostatní v obci stydět (např. vyzývat občany, aby vyřezávali náletové dřeviny na svých pozemcích)
- v obci by bylo vhodné dle dotyčné osoby vysadit více zeleně a omezit výstavbu rodinných domů; dle dotyčné osoby, pokud zde chtějí lidé bydlet, měli by přednostně využívat staré domy k rekonstrukci (např. domy, které jsou na prodej) a zbytečně nezastavovat tak pěkné prostředí
- co se týká dopravní obslužnosti, tak s tou obec asi těžko něco udělá, tu řeší kraj
- údržba veřejných prostranství hlavně tam, kde si hrají děti

Dále jeden respondent konstatoval, že je spokojený. Jeden respondent uvedl, že nemá náměty. Jeden respondent konstatoval: „podle toho, jak hodnotí soužití naši sousedé, můžou nám jen závidět“.

2.3 Vyhodnocení veřejného projednávání

Veřejné projednávání se uskutečnilo v sále kulturního domu v Libňatově dne 31. 8. 2022 od 18:30 hodin. Byla projednávána následující témata: INFRASTRUKTURA, PROSTŘEDÍ OBCE, VOLNÝ ČAS A CESTOVNÍ RUCH a VYBAVENOST A SLUŽBY.

Projednávání se zúčastnil starosta obce (zástupce obce Libňatov jako garanta projektu), Mgr. Karel Turek (zpracovatel dokumentu), občané obce a zástupci organizací působících v obci.

Moderováním veřejného projednávání byl pověřen Mgr. Karel Turek, který se tak zároveň stal i facilitátorem diskuse. Program veřejného projednávání byl následující:

- **Význam a tvorba dokumentu**
- **Struktura PRO Libňatov a proces jeho tvorby**
- **Zhodnocení výsledků dotazníkového šetření**
- **Klíčové oblasti rozvoje – představení**
- **Společná debata nad rozvojovými záměry**

Přítomní občané a zástupci organizací byli seznámeni s postupem tvorby strategického dokumentu, jeho strukturou, se zjištěnými poznatky z provedeného dotazníkového šetření. Dále byly přítomným představeny navržené klíčové oblasti rozvoje a následně byli seznámeni s navrženými konkrétními projektovými záměry pro strategickou část dokumentu. Tyto záměry byly identifikovány na základě zjištěných poznatků ze zpracované analytické části, z rozhovorů s představiteli obce, z dotazníkového šetření a z jednání pracovní skupiny.

Následoval nejdůležitější bod programu, společná debata nad rozvojovými záměry. Každá osoba přítomná na veřejném projednávání dostala papír s přehledem navržených konkrétních projektových záměrů, aby je měla stále před sebou k dispozici. Následně se již rozvinula debata nad zněním, specifikací a formulováním projektových záměrů. V odrážkách níže jsou přehledně znázorněny změny a doplnění, které z diskuze vplynuly:

- Aktivitu „Rekonstruovat místní komunikace“ přejmenovat na „Rekonstruovat místní a účelové komunikace a mostky“
- U navržené aktivity „Uvažovat o výstavbě oddílné splaškové kanalizace v rozsahu dle územního plánu obce/Iniciovat vznik DČOV“ došlo na veřejném projednávání ke konsenzu, že aktivita bude nazvána pouze jako „Iniciovat vznik domácích ČOV či septiků s biofiltrem“
- Aktivity týkající se revitalizace jednotlivých protipožárních nádrží sloučit do jedné s názvem „Revitalizovat a zkvalitnit stav protipožárních nádrží“
- Aktivitu „Vylepšit vzhled vytipovaných veřejných míst“ přejmenovat na „Vylepšit vzhled vytipovaných veřejných míst včetně zeleně“
- Aktivitu „Vytvořit vhodný prostor pro děti ve Svobodném“ přejmenovat na „Vytvořit volnočasové místo pro děti ve Svobodném“
- Aktivitu „Uvažovat o instalaci Z-BOXU“ z dokumentu vyřadit

Dále bylo navrženo několik aktivit, které mají být do dokumentu doplněny:

- Rekonstrukce budovy smíšeného zboží (včetně řešení podkroví budovy)
- Usilovat o větší využití pramene Tomkova studna
- Modernizovat zeď na křižovatce
- Apelovat na obyvatele, aby se dostatečně starali o své pozemky
- Doplnit herní prvky a mobiliář na území obce
- Podporovat nadále spolkovou činnost
- Uvažovat o vytvoření naučné stezky

Na závěr veřejného projednávání měl každý účastník možnost vybrat čtyři projektové záměry, které ze svého pohledu považuje za nejdůležitější, a udělit jim preferenční hlasy. Níže jsou uvedeny ty projektové záměry, které obdržely preferenční hlasy (seřazeny podle počtu přidělených preferenčních hlasů):

- Usilovat o větší využití pramene Tomkova studna – 7
- Revitalizovat a zkvalitnit stav protipožárních nádrží – 5
- Vylepšit vzhled vytipovaných veřejných míst včetně zeleně – 3
- Rekonstruovat budovu s č. p. 13 (budova smíšeného zboží) – 3
- Vybudovat novou hasičskou zbrojnici – 3
- Usilovat o rozšíření možností nabídky dostupných stavebních pozemků – 2
- Podporovat nadále spolkovou činnost – 2
- Uvažovat o vytvoření naučné stezky – 2
- Usilovat o rekonstrukci silnice II/304 – 1
- Usilovat o rekonstrukci dalších úseků silnice III/3041 – 1
- Rekonstruovat místní a účelové komunikace a mostky – 1
- Vybudovat chodník ve vybraných lokalitách na území obce – 1

- Postupně rekonstruovat vodovodní síť v obci – 1
- Řešit přístup ke zvonici – 1
- Modernizovat zeď na křižovatce – 1
- Vybudovat volně přístupný menší park s dětským hřištěm v dolní části obce – 1
- Doplnit herní prvky a mobiliář na území obce – 1
- Uvažovat o vybudování památníku věnovaného obětem světových válek a v souvislosti se vznikem republiky – 1
- Zlepšit stav budovy pošty – 1
- V rámci obecních možností usilovat o udržení přítomnosti prodejny potravin a pobočky pošty – 1
- Zlepšit technické vybavení místního Sboru dobrovolných hasičů – 1

Ukázky z uskutečněného veřejného projednávání podávají obrázky 14 a 15.

Obrázek 14: Veřejné projednávání k Programu rozvoje obce Libňatov na období 2023-2030 – 1. ukázka



Zdroj: Fotodokumentace z veřejného projednávání

Obrázek 15: Veřejné projednávání k Programu rozvoje obce Libňatov na období 2023-2030 – 2. ukázka



Zdroj: Fotodokumentace z veřejného projednávání

2.4 Východiska pro návrhovou část

Zpracováním analytické části, informací od představitelů obce, informací z jednání pracovní skupiny, z dotazníkového šetření a informací z provedeného veřejného projednávání byly zjištěny zásadní poznatky, na které je vhodné se zaměřit v rámci návrhové části a při definici potenciálu obce Libňatov. Byly definovány celkem 4 klíčové oblasti rozvoje:

- 1. INFRASTRUKTURA**
- 2. PROSTŘEDÍ OBCE**
- 3. VOLNÝ ČAS A CESTOVNÍ RUCH**
- 4. VYBAVENOST A SLUŽBY**

2.4.1 Potenciál vyplývající z analýzy současného stavu

Klíčová oblast rozvoje 1: INFRASTRUKTURA

Obec Libňatov disponuje širokou sítí místních a účelových komunikací. Jejich kvalita je různá. Potenciál má obec v postupném zajištění oprav těchto komunikací, které jsou v nevyhovujícím stavu. To samé platí i o silnici II. třídy a zbývajícím úseku silnice III. třídy.

Na území obce se v současné době prakticky nenacházejí chodníky. Potenciál má obec ve vybudování chodníků v žádoucích lokalitách. Dále má obec potenciál v podpoře aktivit vedoucích ke zvýšení bezpečnosti souvisejících s dopravou v obci.

V oblasti infrastruktury nelze opomenout ani potenciál v technické infrastruktuře, kde lze jmenovat aktivity související s vodovodní sítí v obci, nakládání s odpadními vodami či informační infrastrukturu.

Dále má obec potenciál v zajištění lepšího přístupu ke zvoničce či v řešení parkovací plochy u budovy obecního úřadu.

Klíčová oblast rozvoje 2: PROSTŘEDÍ OBCE

Obec disponuje atraktivním životním prostředím. Potenciál tkví ve zkvalitnění stavu ploch a dalších prvků souvisejících s životním prostředím a přírodou na území obce (např. vytipovaných veřejných prostranství, protipožárních nádrží). Dále lze jmenovat i potenciál zlepšení stavu ploch a dalších prvků, které ovšem nejsou ve vlastnictví obce (např. údržba koryta hlavního vodního toku v obci, Maršovky).

Potenciál obce dále v této oblasti představuje minimalizace potenciálních negativních vlivů na životní prostředí. Souvisí to např. s opatřeními proti vodní erozi, neboť převážná většina území obce je potencionálně silně touto erozí ohrožena, dále se svahovými pohyby. Realizace těchto opatření se neobejde bez spoluúčasti vlastníků soukromých pozemků.

Potenciál dále tkví v osvětové činnosti v oblasti životního prostředí. Osvěta především, jak nakládat s odpady, kam který patří, jak třídít, co by nemělo být spalováno v kotlích apod.

Klíčová oblast rozvoje 3: VOLNÝ ČAS A CESTOVNÍ RUCH

V obci je k dispozici vzhledem k její velikosti poměrně široký výběr aktivit spojených se sportem a kulturou. Potenciál tkví ve zlepšení a rozšíření podmínek pro potřeby trávení volného času v obci, přičemž z konkrétních aktivit lze jmenovat např. existenci dětského hřiště v dolní části obce či existenci volnočasového místa pro děti ve Svobodném.

V obci působí několik zájmových spolků, které jsou poměrně aktivní v rámci své činnosti. Potenciál spočívá v další podpoře jejich činnosti ze strany obce a též ve zlepšení podmínek pro potřeby aktivit zájmových spolků.

Potenciál pro obec tkví dále ve snaze zajistit existenci základní turistické infrastruktury, neboť momentálně v obci nefunguje např. žádné ubytovací zařízení, které by mohli turisté využít. To samé se týká i stravovacích zařízení, neboť v současné době v obci funguje pouze jedno pohostinství, které je otevřeno jen ve večerních hodinách a stravování neposkytuje.

Dále nelze opomenout ani potenciál v opravě drobných sakrálních objektů, které jsou v nevyhovujícím stavu.

Klíčová oblast rozvoje 4: VYBAVENOST A SLUŽBY

Vybavenost obce poskytovanými službami je v rámci takto velké obce dobrá, přesto by rozšíření nabídky o některé služby obci prospělo (např. obnovení existence obecní knihovny apod.). Důležité bude udržet stávající poskytované služby v obci, především obchod s potravinami. Některé poskytované služby a jejich udržení však obec moc ovlivnit nemůže (např. existenci pobočky pošty).

Dále lze jmenovat potenciál ve zlepšení stavu budov ve vlastnictví obce, např. budovy, kde se nachází obchod se smíšeným zbožím či budova pošty.

Potenciál má obec i v určitém zlepšování informovanosti, např. v rozšíření počtu výleповých ploch či v pořádání informativních schůzek za účelem zlepšení spolupráce a komunikace obec-podnikatel.

Z dalšího potenciálu v této oblasti lze jmenovat ještě další rozvoj moderních technologií, využití obnovitelných zdrojů energie, vytvoření pracovního místa pro technického zaměstnance obce či využití potenciálu Tomkovy studny.

2.4.2 Návaznost na jiné strategické dokumenty

PRO Libňatov není izolovaný dokument, ale respektuje a akceptuje další strategické dokumenty. Strategická část a v ní definované cíle, opatření a aktivity jsou navrženy tak, aby nedošlo k rozporu s těmito základními strategickými a územními dokumenty. Dokumenty shrnuje tabulka 30.

Tabulka 30: Přehled strategických a územních dokumentů

Nadnárodní úroveň
Udržitelná Evropa do roku 2030
Dohoda o partnerství pro programové období 2014-2020
Národní úroveň
Politika územního rozvoje České republiky, ve znění Aktualizace č. 5 (ze září 2020)
Strategie regionálního rozvoje České republiky 2021+
Regionální úroveň
Zásady územního rozvoje Královéhradeckého kraje, ve znění Aktualizace č. 4 (červen 2020)
Strategie rozvoje Královéhradeckého kraje na období 2021-2027
Program rozvoje Královéhradeckého kraje 2017-2020
Koncepce Královéhradecký kraj Chytrý region
Lokální úroveň
Územní plán Libňatov
Program rozvoje obce Libňatov na období 2016-2022
Plán rozvoje sportu obce Libňatov na období 2019-2025
Povodňový plán obce Libňatov
Strategie komunitně vedeného místního rozvoje pro území Místní akční skupiny Království-Jestřebí hory, o.p.s. na období 2021–2027

Zdroj: Internetové stránky Ministerstva pro místní rozvoj <https://www.mmr.cz/>
 Portál územního plánování Ústavu územního rozvoje <http://portal.ur.cz/>
 Internetové stránky SO ORP Trutnov o územně plánovacích dokumentacích v ORP <http://upd.trutnov.cz/>
 Internetové stránky Královéhradeckého kraje <https://www.kr-kralovehradecky.cz/>
 Internetové stránky MAS Království-Jestřebí hory, o.p.s. <https://www.kjh.cz/>
 Internetové stránky obce Libňatov <https://libnatov.cz/>

Aby mohly být některé aktivity realizovány, je možné, že bude nutné v budoucnosti provést určité změny územního plánu, které budou spočívat ve změně funkčního využití některých ploch, které jsou danými aktivitami dotčeny a u nichž je změna funkce nutnou podmínkou k realizaci. **Územní plán**

obce Libňatov nabyl účinnosti 15. 3. 2010. V roce 2015 bylo schváleno pořízení změny č. 1 územního plánu, která nabyla účinnosti 30. 12. 2017⁷⁵.

Při aktualizacích se vychází z platného územního plánu a jsou respektovány jeho hlavní principy. Díky změnám územního plánu dochází k jeho aktualizaci a k pozměnění funkčního využití určitého území. Tyto změny vycházejí z potřeb obce a jejích obyvatel, přičemž odborný zpracovatel musí respektovat nadřazené dokumenty a zákony v oblasti územního plánování.

2.4.3 Limity rozvoje

Limity rozvoje představují faktory, které může obec jen obtížně ovlivnit a které musí respektovat při plánování rozvoje. Limitů rozvoje je celá řada. Jedná se např. o ochranná pásma dopravní a technické infrastruktury (pozemní komunikace⁷⁶, elektrického vedení⁷⁷, vodovodní a kanalizační sítě⁷⁸, komunikačního vedení a rádiového zařízení⁷⁹), dále se jedná o ochranu ZPF⁸⁰, ochranu vodních zdrojů⁸¹ či ochranu nemovitých kulturních památek⁸².

Dále musí být všeobecně respektován zákon č. 17/1992 Sb., o životním prostředí a celá řada dalších nařízení.

2.4.4 SWOT analýza

Analýza SWOT představuje shrnutí a zhodnocení výsledků dosažených v dílčích analýzách. SWOT je zkratkou pro jednotlivá hodnocení: S – Strengths (silné stránky), W – Weaknesses (slabé stránky), O – Opportunities (příležitosti) a T – Threats (hrozby)⁸³.

Existuje více přístupů, jak přikročit k tvorbě SWOT analýzy. V této práci byl využit přístup, kdy silné a slabé stránky představují faktory, které se týkají daného problému v současnosti. Příležitosti a hrozby představují faktory, které se týkají daného problému v budoucnosti, tj. mohou a nemusí nastat⁸⁴.

Vypracovaná SWOT analýza obce vychází jednak ze zpracované analytické části, informací z dotazníkového šetření a veřejného projednávání, z informací ze Strategie komunitně vedeného místního rozvoje pro území Místní akční skupiny Království-Jestřebí hory, o.p.s. na období 2021–2027. Obec tak využila možnost spojit tvorbu své strategie se strategií vyšší, což je např. jeden z příkladů návaznosti a provázanosti na další strategické dokumenty.

⁷⁵ Zdroje: Evidence územně plánovací činnosti obcí – Lokální aktualizací systém – iLAS <https://www.uur.cz/eupc/ilas>, Územně plánovací dokumentace ORP na území Trutnov <http://upd.trutnov.cz/upd/libnatov/>

⁷⁶ Blíže viz § 30 zákona č. 13/1997 Sb., o pozemních komunikacích

⁷⁷ Blíže viz § 46 zákona č. 458/2000 Sb. (energetický zákon)

⁷⁸ Blíže viz § 23 zákona č. 274/2001 Sb. (zákon o vodovodech a kanalizacích)

⁷⁹ Blíže viz § 102 a § 103 zákona č. 127/2005 Sb. (zákon o elektronických komunikacích)

⁸⁰ Blíže viz zákon č. 334/1992 Sb., o ochraně zemědělského půdního fondu

⁸¹ Blíže viz HLAVA V zákona č. 254/2001 Sb. (vodní zákon)

⁸² Blíže viz § 17 zákona č. 20/1987 Sb., o státní památkové péči

⁸³ Zdroj: PERLÍN (2001): *Strategie rozvoje mikroregionu 4/5*. Geografické rozhledy, 10, č. 4, s. 105

⁸⁴ Zdroj a blíže viz: PŮČEK, M. a kol. (2013): *Metodika strategického řízení pro meziobecní spolupráci*, 40 s.

Silné stránky
Relativně kvalitní životní prostředí bez ekologických zátěží
Dobré podmínky pro klidné bydlení
Silný spolkový život a spolupráce spolků, soudržnost obyvatel
Zapojování mladých obyvatel do činnosti spolků a spolkového života
Sídlo větší firmy se silnou tradicí
Dostupnost a kvalita MŠ
Blízkost a přes den relativně dobrá dostupnost větších měst
Dostatečné kulturní, sportovní a další vyžití v obci
Přírodní prostředí
Stav místních komunikací po rekonstrukci
Různorodá činnost drobných živnostníků
Relativně nízká míra nezaměstnanosti
Přítomnost obchodu s potravinami
Uvolněný starosta
Dobré možnosti pro třídění odpadu
Wi-fi pointy pro veřejnost
Dobíjecí stanice elektrokol
Fungující webové stránky obce, obecní noviny, facebookový profil obce
Imisní limity znečišťujících látek nejsou překračovány

Slabé stránky
Nesystematická propagace obce
Lokálně horší stav vodovodní sítě v obci
Chybějící přímé autobusové spojení s městem Trutnov
Absence autobusových spojů ve večerních hodinách
Zanedbaná budova pošty
Chybějící turistická atraktivita obci
Chybějící další větší zaměstnavatel v obci
Chybějící veřejná kanalizace a ČOV
Absence chodníků
Neuspokojivý stav obecních mostků
Přítomnost opuštěných zemědělských areálů
Špatný stav požární nádrže nacházející se poblíž silnice II/304
Absence ubytovacích a stravovacích kapacit
Nedostatečná údržba koryta hlavního vodního toku v obci
Lokálně chybějící svodidla
Absence odpadkových košů s dostupnými sáčky na psí exkrementy
Značná část území obce je potenciálně velmi silně ohrožena vodní erozí

Příležitosti
Vybudování nové hasičárny
Osazení informačních a naučných panelů
Oprava požární nádrže a její využívání jako koupaliště
Vytvoření pracovního místa pro technického zaměstnance obce
Rekonstrukce objektů v nevyhovujícím stavu ve vlastnictví obce
Využití místních vodních pramenů
Posílení bezpečnostních prvků spojených s automobilovou dopravou
Dostupnost a možnost ubytovací kapacity v obci
Oprava místních komunikací v nevyhovujícím stavu
Obnovení činnosti knihovny
Zajistit opravy mostků na místních komunikacích
Osazení odpadkových košů sáčky na psí exkrementy
Přestavba parkovací plochy u obecního úřadu
Vybudování cesty ke zvonici
Oprava drobných sakrálních objektů na území obce
Zhotovení komunitního plánu sociálních služeb pro území obce
Vybudování chodníků v některých lokalitách v obci
Iniciovat vznik DČOV
Chytrá řešení (Zavedení inteligentní správy vodovodu aj.)
Vybudování rozhledny poblíž osady Svobodné
Realizace protierozních opatření v oblastech potenciálně velmi silně ohrožených vodní erozí
Využití obnovitelných zdrojů energie

Hrozby
Odliv trvale bydlících obyvatel
Nedostatek finančních prostředků na rozvojové aktivity
Ukončení činnosti některých zájmových spolků v obci
Nárůst intenzity dopravy
Úbytek obyvatel v produktivním věku
Ukončení činnosti služeb v obci (obchod s potravinami, pošta aj.)
Ukončení činnosti firmy DAKO, spol. s r.o.
Zhoršující se stav hlavních komunikací procházejících obcí
Další úbytek autobusových spojů zajišťujících dopravní dostupnost obce
Zhoršování bezpečnostní situace v obci
Zhoršující se stav veřejných prostranství v důsledku jejich nedostatečné údržby
Znečišťování vodního toku v důsledku vypouštění odpadních vod
Zhoršování životního prostředí spalováním nevhodných látek (plasty, bioodpad)
Vnější ekonomické vlivy (daně, reformy)
Nárůst vandalizmu a ničení kontejnerů na odpad
Ničení a znečišťování obecních cest těžkou technikou
Hrozba zvýšení poplatků za svoz odpadu

3 Strategická část

Další částí PRO Libňatov na období 2023-2030 je strategická část. Nejprve je formulována vize. Vize byla zformulována na základě získaných informací z veřejného projednávání, rozhovorů s představiteli obce, informací z jednání pracovní skupiny, informací z dotazníkového šetření a dalších informací zjištěných v analytické části dokumentu. Následně byly definovány klíčové oblasti rozvoje a v rámci těchto klíčových oblastí zformulovány jednotlivé strategické cíle. Strategické cíle obsahují konkrétní opatření a aktivity, jejichž postupnou realizací dojde k naplnění jednotlivých cílů a tím zároveň i k naplnění definované vize.

V úvodu každé klíčové oblasti rozvoje je přehledové schéma, které graficky znázorňuje strategické cíle, opatření a aktivity dané oblasti rozvoje. Vyznačeny jsou i vazby mezi jednotlivými úrovněmi. Každá aktivita obsahuje základní popis. Podrobná specifikace aktivit bude provedena v rámci Akčního plánu (kapitola 4) a Zásobníku projektových záměrů (příloha 1), kde budou u každé aktivity uvedeny informace typu – žadatel, zdůvodnění a přínos pro rozvoj obce, předpokládané náklady, možné zdroje financování atd.

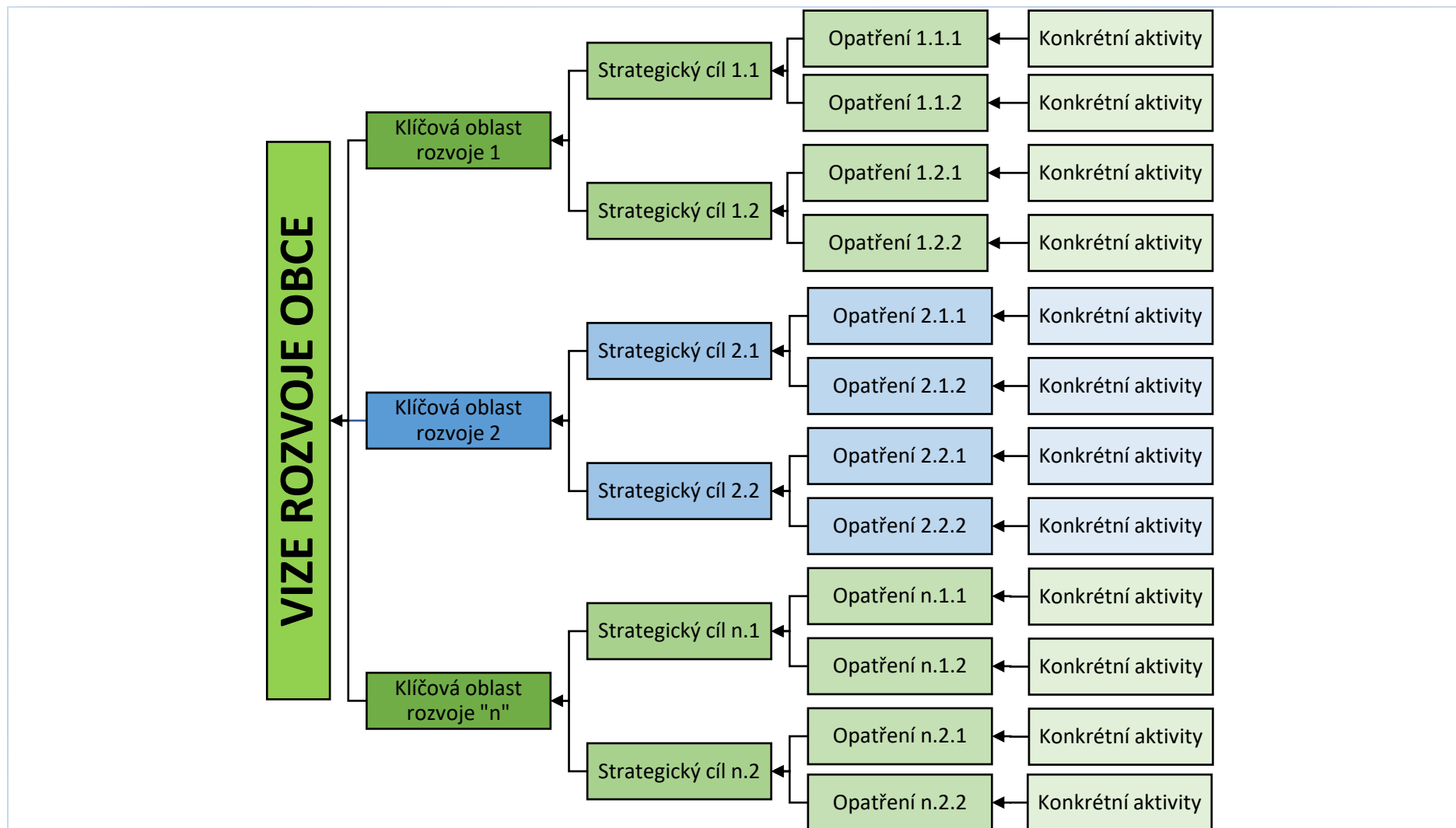
Na úvod této části je potřeba zmínit číslování kapitol. Hlavní kapitoly jsou číslovány 3.1 (Vize), 3.2 (Klíčové oblasti rozvoje) a 3.3 (Podpora realizace Programu rozvoje).

Kapitola 3.2 je číslována následujícím způsobem:

- Číslování klíčových oblastí rozvoje je postupné (3.2.1, 3.2.2, 3.2.3 atd.).
- Číslování strategických cílů v rámci jednotlivých klíčových oblastí je takové, že první číslo označuje příslušnost ke klíčové oblasti, druhé číslo pořadí cíle v rámci dané klíčové oblasti rozvoje.
- Opatření jsou číslována v podobném duchu jako strategické cíle. První dvě čísla vyjadřují příslušnost ke klíčové oblasti a strategickému cíli, třetí číslo vyjadřuje pořadí opatření v rámci daného strategického cíle.

Obecná struktura strategické části včetně výše popsaného jejího číslování graficky zobrazuje schéma 2.

Schéma 2: Obecná struktura strategické části PRO Libňatov na období 2023-2030



Poznámky: Za písmeno „n“ se dosazuje číslo klíčové oblasti rozvoje.

3.1 Vize

Vize představuje dlouhodobý obraz žádoucího budoucího stavu obce, tedy jak by obec měla vypadat v budoucnosti. Vize je tzv. „směrovkou“ rozvoje⁸⁵.

Obec Libňatov je klidným místem pro život nabízejícím dobrou občanskou vybavenost, kvalitní infrastrukturu, prostředí s mnoha prvky upravené zeleně a další plochy související s přírodou a životním prostředím. Obec dále disponuje širokou nabídkou dostupných volnočasových aktivit a v souvislosti s rozvojem cestovního ruchu dochází k nárůstu počtu turistů.

3.2 Klíčové oblasti rozvoje

Na základě informací ze zpracované analytické části, informací z pracovní skupiny, informací z dotazníkového šetření, informací z provedeného veřejného projednávání a na základě VIZE byly definovány celkem čtyři klíčové oblasti rozvoje:

- **Klíčová oblast rozvoje 1: INFRASTRUKTURA**
- **Klíčová oblast rozvoje 2: PROSTŘEDÍ OBCE**
- **Klíčová oblast rozvoje 3: VOLNÝ ČAS A CESTOVNÍ RUCH**
- **Klíčová oblast rozvoje 4: VYBAVENOST A SLUŽBY**

Definované klíčové oblasti rozvoje nejsou izolovanými celky, nýbrž se vzájemně prolínají, doplňují a ovlivňují. Mezi cíli, které jsou definovány v rámci těchto klíčových oblastí rozvoje, a mezi opatřeními definovanými v rámci jednotlivých cílů, existuje v mnoha případech určitá provázanost. Naplnění některých konkrétních aktivit jednoho opatření napomůže i k naplnění opatření dalšího a následně i k naplnění jednotlivých cílů, klíčových oblastí rozvoje i naplňování vize. Naplnění některých aktivit bude možné v horizontu jednoho či dvou let, naopak naplnění některých aktivit bude mít dlouhodobý charakter přesahující období, na které je tento PRO zpracováván. Jinými slovy v mnoha případech bude využito synergických efektů jednotlivých opatření a aktivit.

Aby nedocházelo k duplicitě dat, je každá aktivita uvedena pouze jednou, pod jedním daným opatřením a cílem, ačkoliv by mohla být uvedena i v rámci jiného opatření či cíle (viz výše zmiňovaná provázanost).

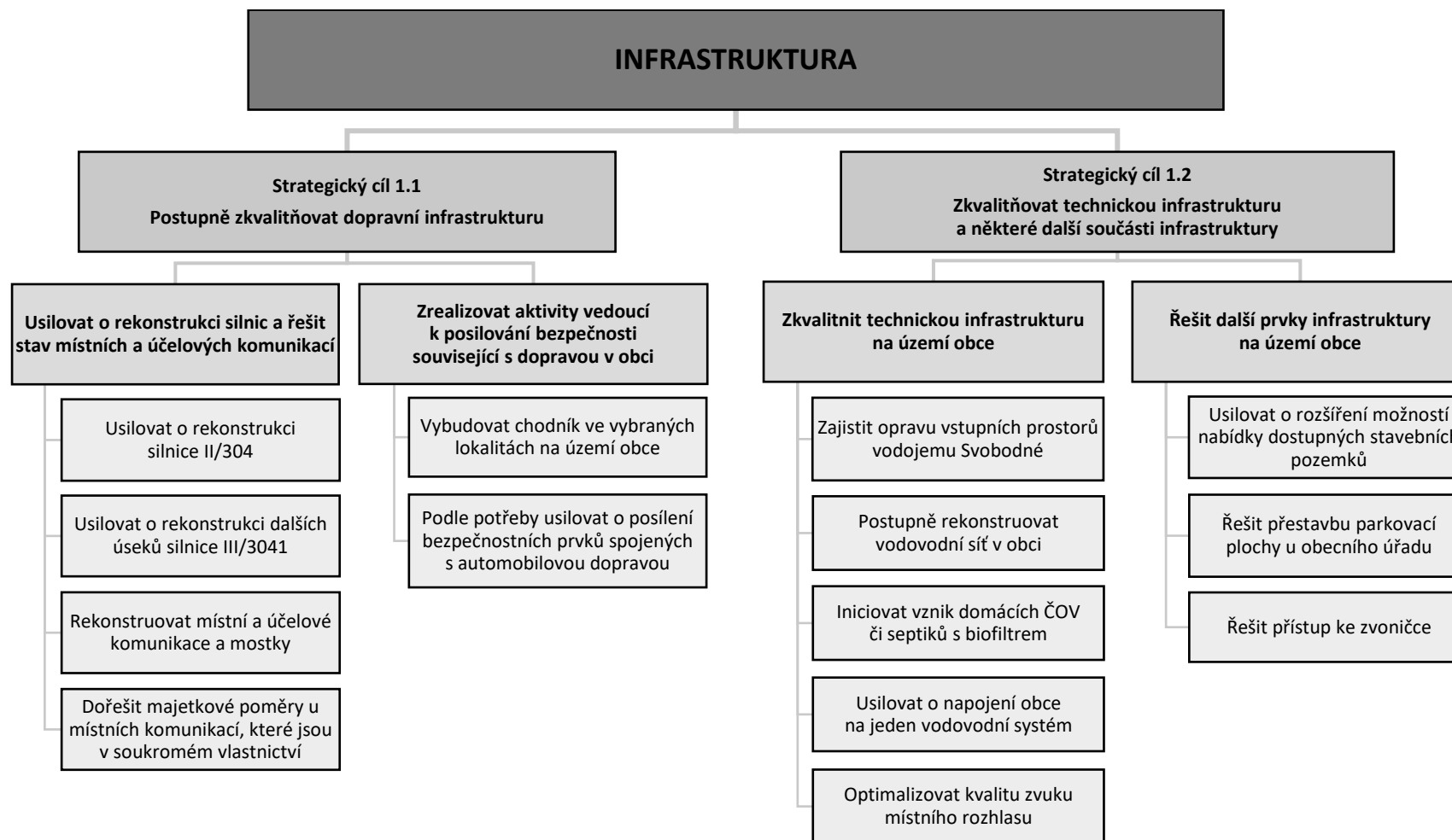
Přehled klíčových oblastí rozvoje, strategických cílů a opatření znázorňuje tabulka 31.

⁸⁵ Zdroj: GaREP spol. s r.o., e-Rozvoj.cz, s.r.o. (2014): *Metodika tvorby programu rozvoje obce*. Ministerstvo pro místní rozvoj České republiky, finální verze, 72 s.

Tabulka 31: Přehled klíčových oblastí rozvoje, strategických cílů a opatření

Klíčová oblast rozvoje	Strategický cíl	Opatření
INFRASTRUKTURA	Postupně zkvalitňovat dopravní infrastrukturu	Usilovat o rekonstrukci silnic a řešit stav místních a účelových komunikací
		Zrealizovat aktivity vedoucí k posilování bezpečnosti související s dopravou v obci
	Zkvalitňovat technickou infrastrukturu a některé další součásti infrastruktury	Zkvalitnit technickou infrastrukturu na území obce
		Řešit další prvky infrastruktury na území obce
PROSTŘEDÍ OBCE	Zkvalitnit systém péče a údržby související s prostředím obce	Zlepšit stav ploch a dalších prvků souvisejících s životním prostředím a přírodou na území obce
		Usilovat o zlepšení stavu ploch a dalších prvků, které nejsou ve vlastnictví obce
	Snažit se minimalizovat negativní vlivy na životní prostředí a přírodu a řešit další činnosti související s prostředím v obci	Podpořit činnosti za účelem předejití negativních vlivů na životní prostředí
		Zrealizovat další aktivity související s prostředím v obci
VOLNÝ ČAS A CESTOVNÍ RUCH	Rozvíjet sociální život v obci prostřednictvím podpory aktivního trávení volného času místních obyvatel	Zlepšit a rozšířit podmínky pro potřeby trávení volného času v obci
		Posilovat sepejetí a soudržnost místních obyvatel
	Podporovat rozvoj cestovního ruchu	Usilovat o existenci základní turistické infrastruktury a pokračovat v propagaci obce
		Realizovat aktivity související s kulturními a historickými památkami
VYBAVENOST A SLUŽBY	Posilovat informovanost a řešit stav budov ve vlastnictví obce	Podporovat zlepšování informovanosti
		Zlepšit stav budov ve vlastnictví obce či řešit jejich budoucí využití
	Usilovat o udržení a rozšíření vybraných služeb a vybaveností	Realizovat aktivity týkající se udržení a rozšíření vybraných služeb
		Zkvalitnit podmínky a zlepšit vybavenost pro potřeby činnosti Sboru dobrovolných hasičů
		Realizovat další aktivity související se službami a vybaveností obce

3.2.1 Klíčová oblast rozvoje INFRASTRUKTURA



Cíl 1.1: Postupně zkvalitňovat dopravní infrastrukturu

Strategický cíl je zaměřen na celkové zkvalitnění dopravní infrastruktury a prvků s ní souvisejících. Cíl je zaměřen jak na dopravu v pohybu, tak v klidu.

Opatření 1.1.1: Usilovat o rekonstrukci silnic a řešit stav místních a účelových komunikací

Aktivity, které jsou obsaženy v rámci tohoto opatření, se zaměřují na zlepšení stavu silnic a komunikací včetně jejich součástí, které jsou v nevyhovujícím stavu.

Usilovat o rekonstrukci silnice II/304

Řada úseků silnice II/304 (obrázek 16) je na území obce již v nevyhovujícím stavu. Z toho důvodu je doporučeno usilovat o její opravu. Vzhledem k tomu, že silnice je ve vlastnictví Královéhradeckého kraje a právo hospodařit s tímto majetkem má Správa silnic Královéhradeckého kraje (dále jen SS KHK), realizace této aktivity se odvíjí od dohody obce s touto organizací.

Obrázek 16: Silnice II/304 – stav k srpnu 2021



Zdroj: vlastní průzkum

Usilovat o rekonstrukci dalších úseků silnice III/3041

Silnice III/3041 zajišťuje spojení obce s obcemi Maršov u Úpice a Hajnice. V roce 2022 proběhla rekonstrukce úseku od křižovatky se silnicí II/304 ke katastrálním hranicím mezi obcemi Libňatov a Maršov u Úpice. Zbývající část silnice, tj. od hranic mezi Libňatovem a Maršovem u Úpice až ke křižovatce silnic III/3041 a III/30016, je stále v katastrofickém stavu. I tato silnice je ve správě SS KHK, tj. i realizace této aktivity je závislá na dohodě obce s touto organizací a role obce spočívá v apelu na zajištění komplexní rekonstrukce zbývající části silnice.

Rekonstruovat místní a účelové komunikace a mostky

Některé místní a účelové komunikace jsou v dobrém stavu, některým by naopak prospěla rekonstrukce. Z konkrétních komunikací, kterým by prospěla rekonstrukce, lze jmenovat např. komunikaci vedoucí k tenisovému kurtu.

Mosty jsou nedílnou součástí dopravní infrastruktury. Vzhledem k tomu, že některé mostní konstrukce na místních či účelových komunikacích jsou v nevyhovujícím stavu, je doporučeno zajistit jejich opravu. Konkrétně lze jmenovat např. most na místní komunikaci přes potok Maršovku vedoucí do lokality s místně zažitým názvem Zada (obrázek 17).

Obrázek 17: Most na místní komunikaci přes potok Maršovku vedoucí do lokality s místně zažitým názvem Zada – stav k srpnu 2021



Zdroj: vlastní průzkum

Dořešit majetkové poměry u místních komunikací, které jsou v soukromém vlastnictví

Většina místních komunikací je již ve vlastnictví obce, což je bezpochyby vzhledem k jejich správě a údržbě pozitivní. Zbývá však stále ještě jedna místní komunikace, která je v soukromém vlastnictví. Přináší to řadu nevýhod. Zaprvé, obec nemůže bez souhlasu vlastníka provést např. rekonstrukci dané části komunikace či jakkoliv ji upravovat. Soukromý vlastník kolikrát nemá zájem nějak významně o komunikaci pečovat, ať už z důvodu nedostatku finančních prostředků nebo nezájmu o komunikaci jako takovou. To následně může přinášet nespokojenost u obyvatel obce, kteří uvedenou komunikaci využívají jako hlavní přístupovou cestu ke svým domům. Jedná se o komunikaci vedoucí k domům s č. p. 59, 24 a 70. Dále je se jedná o přístupovou cestu k tenisovým kurtům a do chatové oblasti. Vlastnictví jednoho pozemku je třeba vyřešit i v lokalitě Na Zada.

Aby bylo výše zmíněným případům zabráněno či předejito, je doporučeno dořešit majetkové poměry u této komunikace. Optimální variantou je uskutečnění dohody s konkrétním vlastníkem, tj. definovat, za jakých podmínek by bylo možné převedení daných parcel do vlastnictví obce.

Opatření 1.1.2: Zrealizovat aktivity vedoucí k posilování bezpečnosti související s dopravou v obci

Smyslem tohoto opatření je posílení počtu prvků, které v žádoucích místech napomáhají ke zpomalení dopravy, dále přispívají k lepší přehlednosti dopravy a v konečném důsledku zvyšují bezpečnost na komunikacích a podél nich. Dále se jedná i o prvky, díky kterým dojde ke zvýšení bezpečnosti pěších, cyklistů, maminek s kočárky apod.

Vybudovat chodník ve vybraných lokalitách na území obce

Na území obce Libňatov nejsou momentálně žádné chodníky vybudovány (vyjma nepatrného úseku v okolí budovy prodejny potravin). Na otázku v dotazníkovém šetření týkající se možnosti přednostního využití obecních finančních prostředků, zmínili respondenti na druhém místě vybudování či rekonstrukci chodníků. Z důvodu zvýšení bezpečnosti by bylo dobré, kdyby byl chodník v některých úsecích podél hlavních silnic vybudován.

Konkrétně doporučeným úsekem je úsek v centrální části obce poblíž křižovatky silnic II/304 a III/3041 a v jejím nejbližším okolí. Obec v minulosti začala pracovat na studiích chodníků v dolní části obce (od č. p. 152 k č. p. 140), dále od budovy obecního úřadu směrem k budově prodejny. Oba záměry zatím nebyly detailněji rozpracované, pouze v rámci úvahy či prvotní studie. Hlavním prvotním cílem musí být převod soukromých pozemků do majetku obce.

Další případné úseky se budou odvíjet od rozhodnutí vedení obce.

Podle potřeby usilovat o posílení bezpečnostních prvků spojených s automobilovou dopravou

Bezpečnostní prvky napomáhají ke zpomalení dopravy, přispívají k její lepší přehlednosti a v konečném důsledku zvyšují bezpečnost na silnicích a podél nich. Z toho důvodu je doporučeno tyto prvky na území obce podle potřeby posílit.

Z bezpečnostních prvků lze jmenovat např. zpomalovací retardéry. Ty je doporučeno instalovat do frekventovanějších místních komunikací, kde je poměrně značný provoz a zároveň i zvýšený pohyb chodců či cyklistů.

Dále lze zmínit umístění dopravního značení do lokalit, kde je jejich existence žádoucí a kde ještě v současné době není. Zmínit lze např. umístění dopravních zrcadel do nepřehledných míst.

Umístění bezpečnostních prvků, které se týkají silnice II. a III. třídy, se bude odvíjet od dohody obce s organizací SS KHK.

Všeobecně se umístění nových bezpečnostních prvků bude odvíjet od komunikace s příslušným silničním správním úřadem (v tomto případě Městský úřad Trutnov, odbor správní) a orgánem Policie České republiky.

Cíl 1.2: Zkvalitňovat technickou infrastrukturu a některé další součásti infrastruktury

Strategický cíl je zaměřen na vybudování, rozšíření či obecně zkvalitnění vytipovaných sítí technické infrastruktury, které jsou v obci v neodpovídajícím stavu, v nedostatečném rozsahu či jejich kvalita není optimální. Dále je cíl zaměřen na rozvoj či zkvalitnění dalších prvků infrastruktury v obci.

Opatření 1.2.1: Zkvalitnit technickou infrastrukturu na území obce

Opatření obsahuje aktivity, jejichž realizací dojde ke zkvalitnění vytipovaných druhů technické infrastruktury v obci.

Zajistit opravu vstupních prostorů vodojemu Svobodné

Na základě dříve provedeného čištění vodojemů odbornou firmou na území obce bylo zjištěno, že u vodojemu Svobodné je nutné opravit vstupní prostory. Prozatím vstupní otvory vodojemu opraveny nebyly a z toho důvodu je aktivita obsažena i ve strategickém dokumentu na období 2023-2030.

Postupně rekonstruovat vodovodní síť v obci

Stávající vodovodní síť není v některých úsecích na území obce ve vyhovujícím stavu, o čemž vypovídá i řada poruch vodovodního potrubí v nedávných měsících a letech. Z toho důvodu je doporučeno postupně rekonstrukci vodovodní sítě provést. Rychlost oprav se bude odvíjet především od finančních možností obce, jakožto vlastníka vodovodní sítě.

Iniciovat vznik domácích ČOV či septiků s biofiltrem

Jak je již zmíněno v analytické části, v kap. 2.1.4.3 Technická infrastruktura, obec Libňatov nemá v současnosti vybudovaný systém veřejné kanalizace a v obci není vybudována ani centrální ČOV. V obci však funguje několik soukromých ČOV, které zajišťují čištění splaškových odpadních vod konkrétních budov.

Vzhledem k charakteru zástavby na území obce není ekonomicky reálné budovat centrální kanalizační síť. Nabízí se však možnost vybudování domácích ČOV či septiků s biofiltrem za účelem zkvalitňování podzemních vod a ekologičtějšímu nakládání s odpadními vodami oproti stávajícímu stavu.

Vzhledem k finanční náročnosti vybudování domácích ČOV či septiků s biofiltrem by obec mohla občany motivovat tím způsobem, že by vypsala dotační program, který by byl určen pro trvale bydlící obyvatele za účelem podpory nakládání s odpadními vodami. Konkrétně by se jednalo o výměnu stávajícího nevyhovujícího zařízení, které v současné době nesplňuje požadavky vypouštění odpadních vod dané stávající platnou legislativou (žumpa, septik v nevyhovujícím stavu, případně jiné zařízení, které v současné době nesplňuje požadavky legislativy vypouštění odpadních vod) za vyhovující zařízení (v podmínkách obce domácí ČOV či septik s biofiltrem)

Díky výměně stávajících nevyhovujících zařízení za vyhovující dojde ke zkvalitnění podzemních vod v potoce Maršovka či jeho přítocích na území obce.

Usilovat o napojení obce na jeden vodovodní systém

V rámci Plánu rozvoje vodovodů a kanalizací Královéhradeckého kraje je v popisu návrhového stavu uvedeno přepojení osady Svobodné na vodovodní systém Hajnice – Maršov u Úpice – Libňatov. Z veřejného projednávání vyplynulo, že obec by ráda provedla také opačný postup, tj. ráda by napojila vodovodní systém v Libňatově na vodovodní systém, který zajišťuje zásobování pitnou vodou osadu Svobodné. Tím by využila potenciál Tomkovy studny (viz aktivita v rámci opatření 4.2.3). Tento záměr je již rozpracován ve studii proveditelnosti, kterou si obec nechala vypracovat v roce 2022. Tyto systémy by v ideálním případě mohly fungovat paralelně a byla by tím zajištěna maximální možná soběstačnost obce v oblasti vodního hospodářství.

Stávající vodovodní systém zajišťující zásobování pitnou vodou v Libňatově (tj. systém z Hajnice přes Maršov u Úpice do Libňatova) by sloužil jako případná záložní varianta.

Optimalizovat kvalitu zvuku místního rozhlasu

V dotazníkovém šetření bylo zmíněno, že na některých místech v obci je špatně slyšet rozhlas. Z toho důvodu je doporučeno provést optimalizaci kvality zvuku místního rozhlasu, v čemž spočívá i realizace této aktivity.

Opatření 1.2.2: Řešit další prvky infrastruktury na území obce

Opatření obsahuje aktivity, jejichž realizace by prospěla k rozvoji či zlepšení stavu vytipovaných prvků infrastruktury, případně s infrastrukturou souvisejícími.

Usilovat o rozšíření možností nabídky dostupných stavebních pozemků

Rozšíření možností nabídky dostupných stavebních pozemků bylo již zmíněno v předcházejícím strategickém dokumentu. V rámci současného územního plánu je navrženo celkem sedm lokalit pro výstavbu rodinných domů – čtyři plochy s navrženým funkčním využitím pro výstavbu nízkopodlažních rodinných domů, tři plochy smíšené obytné venkovské. Dále jsou v rámci územního plánu vymezeny tři plochy přestavby – změna ploch s funkčním využitím „výroba a skladování“ na funkční využití pro výstavbu nízkopodlažních rodinných domů. Oproti původnímu stavu došlo tedy změnou č. 1 k rozšíření počtu ploch pro novou výstavbu rodinných domů o tři plochy. Přesto však z veřejného projednávání vyplynulo, že i tento počet není dostatečný.

Realizace aktivity tak spočívá ve snaze dále rozšířit počet dostupných zastavitelných pozemků. Nezbytným předpokladem je však opět provedení změny územního plánu.

Řešit přestavbu parkovací plochy u obecního úřadu

Na jednání pracovní skupiny bylo konstatováno, že by mohlo dojít k přestavbě parkovací plochy u budovy obecního úřadu (obrázek 18) za účelem využití tohoto prostoru optimálnějším a efektivnějším způsobem. V uvedeném spočívá i realizace této aktivity.

Obrázek 18: Parkovací plocha u obecního úřadu – stav k srpnu 2021

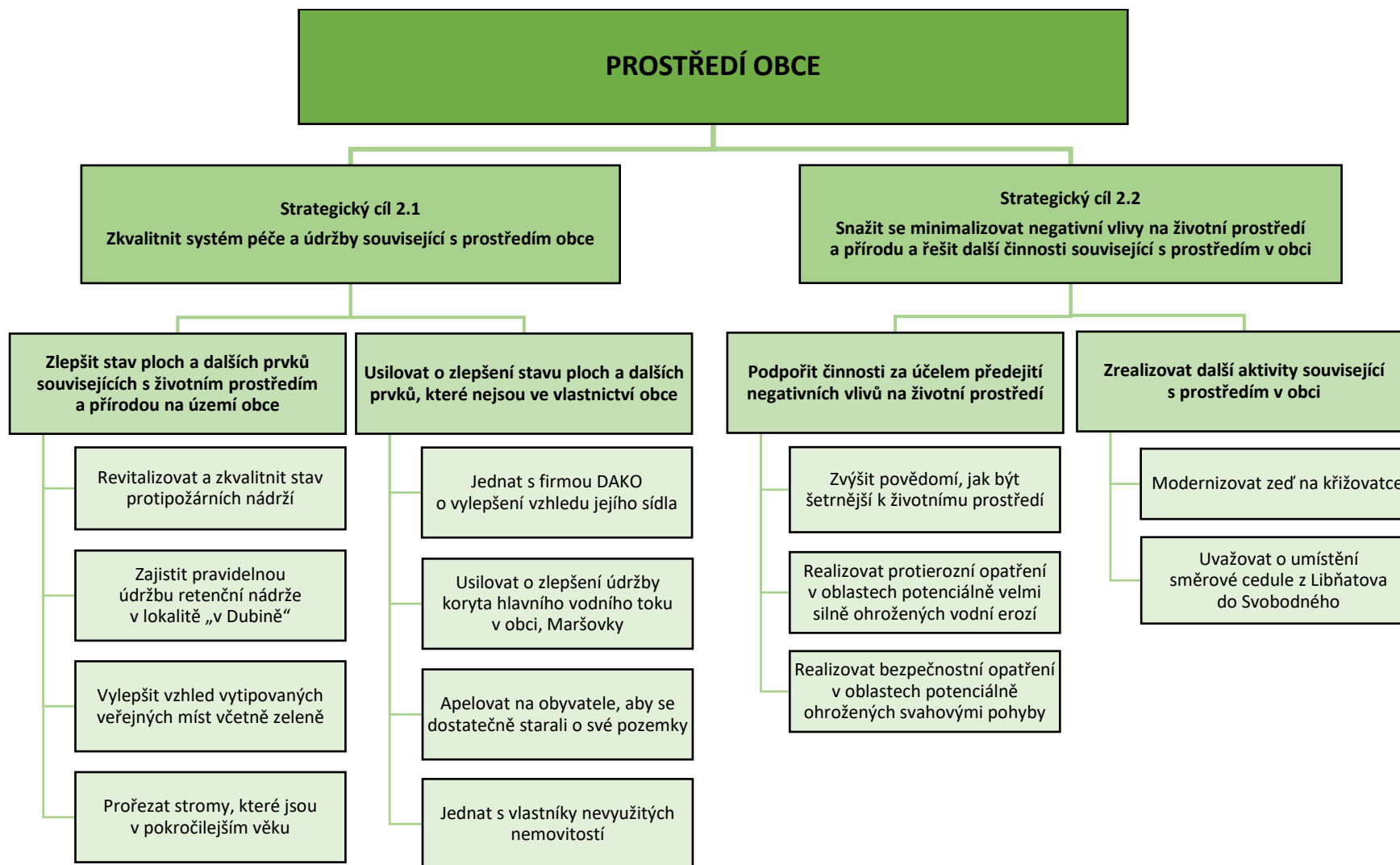


Zdroj: vlastní průzkum

Řešit přístup ke zvoničce

Obdobně jako v případě předešlé aktivity bylo na setkání pracovní skupiny zmíněno, že by bylo dobré určitým způsobem řešit přístup ke zvoničce. V současné době je přístup ke zvoničce nevyhovující a z toho důvodu by bylo dobré, aby ke zvoničce existovala přístupová cesta v odpovídající kvalitě.

3.2.2 Klíčová oblast rozvoje PROSTŘEDÍ OBCE



Cíl 2.1 Zkvalitnit systém péče a údržby související s prostředím obce

Strategický cíl je zaměřen na veřejná prostranství, plochy zeleně, vodní plochy a další prvky, konkrétně na jejich systematickou údržbu, díky čemuž dojde ke zlepšení jejich stavu. Cíl se zaměřuje jak na prvky, které jsou ve vlastnictví obce, tak na ty, které jsou v soukromém vlastnictví, případně ve vlastnictví státního podniku.

Opatření 2.1.1: Zlepšit stav ploch a dalších prvků souvisejících s životním prostředím a přírodou na území obce

Údržba veřejných prostranství, veřejné zeleně, vodních ploch a dalších prvků je pro obec velmi důležitá a vypovídá o tom, jak se obec o některé své veřejné prostory stará. Zároveň je tím ovlivněna i image obce směrem navenek.

Revitalizovat a zkvalitnit stav protipožárních nádrží

Na území obce Libňatov se nachází tři protipožární nádrže:

- protipožární nádrž nacházející se poblíž silnice II/304 (součást parcel KN 854/1, KN 861 a KN 862)
- protipožární nádrž nacházející se nedaleko autobusové zastávky „Libňatov, horní“ (součást parcel KN 10/1 a KN 1053/3)
- protipožární nádrž nacházející se poblíž budovy s č. p. 200 (parcela KN 241/2) (obrázek 19)

Obrázek 19: Protipožární nádrž nacházející se poblíž budovy s č. p. 200 – stav k srpnu 2021



Zdroj: vlastní průzkum

Všechny výše zmíněné protipožární nádrže nejsou v odpovídajícím stavu a prospěla by jim revitalizace, v čemž spočívá i realizace této aktivity.

V případě protipožární nádrže nacházející se poblíž silnice II/304 lze vyjma její revitalizace zmínit i zkvalitnění jejího nejbližšího okolí. Konkrétně lze zmínit např. existenci drobného občerstvení a vytvoření menšího sportovního hřiště, což by v případě obnovení funkce nádrže jako plochy pro koupání bylo vítaným zkvalitněním.

Zajistit pravidelnou údržbu retenční nádrže v lokalitě „v Dubině“

V lokalitě „v Dubině“ se v současné době nachází retenční nádrž. Tato nádrž již ovšem neplní svůj účel tak, jak by měla, a potřebovala by vyčistit. Realizace aktivity spočívá v zajištění jejího vyčištění a následně v její pravidelné údržbě.

Vzhledem k tomu, že je retenční nádrž v soukromém vlastnictví, role obce bude iniciační.

Vylepšit vzhled vytipovaných veřejných míst včetně zeleně

Údržba veřejných prostranství a veřejné zeleně je pro obec velmi důležitá a vypovídá o tom, jak se obec o některé své veřejné prostory stará. V tomto směru lze konstatovat, že obec údržbu veřejných prostranství pravidelně dělá. Realizace aktivity spočívá ve vylepšení vzhledu některých vytipovaných veřejných míst. Konkrétně lze jmenovat např. zpestření formou výsadby nových květin, umístěním truhlíků apod.

Prořezat stromy, které jsou v pokročilejším věku

Dřevinám, které jsou již v pokročilejším věku a stáří je na jejich stavu znát, by prospělo, kdyby došlo k jejich prořezání. Díky jejich prořezání dojde k odstranění potenciálně nebezpečných větví (z důvodu uschnutí, nevhodného růstu apod.). Dřeviny, které jsou již ve značně špatném stavu, by mohly být pokáceny.

Realizace aktivity spočívá v provedení průzkumu stavu dřevin na území obce a podle potřeby provést výše zmíněné postupy.

Opatření 2.1.2: Usilovat o zlepšení stavu ploch a dalších prvků, které nejsou ve vlastnictví obce

Opatření je zaměřeno na zlepšení stavu ploch a dalších prvků, které nejsou ve vlastnictví obce, přičemž je v zájmu obce, aby i tyto plochy a další prvky byly v odpovídajícím stavu.

Jednat s firmou DAKO o vylepšení vzhledu jejího sídla

V dotazníkovém šetření bylo zmíněno, že by obec mohla jednat s firmou DAKO, která je pro Libňatov velice důležitá, za účelem vyhodnocení možností, zda by firma nebyla ochotna vylepšit vzhled jejího sídla, aby se povznosl „image“ obce při příjezdu do ní. Realizace aktivity tak spočívá v jednání mezi obcí a zástupci této společnosti za účelem hledání možností, jak by se dala image areálu firmy vylepšit.

Usilovat o zlepšení údržby koryta hlavního vodního toku v obci, Maršovky

Přes naprostou většinu zastavěného území obce protéká potok Maršovka (obrázek 20). Vzhledem k nevhlednému stavu některých míst koryta tohoto vodního toku je doporučeno zlepšit jeho údržbu. Prostřednictvím lepší údržby dojde ke zlepšení odtokových poměrů potoka a nepochybně bude potok působit i lepším estetickým dojmem.

Obrázek 20: Koryto hlavního vodního toku v obci, Maršovky – stav k srpnu 2021



Zdroj: vlastní průzkum

Vzhledem k faktu, že převážná část Maršovky je na území obce ve vlastnictví České republiky a právo hospodařit s tímto majetkem mají Lesy České republiky, s.p., je role obce velmi omezená a spočívá v podstatě pouze v apelu na vlastníka, aby údržbu koryta zlepšil.

Apelovat na obyvatele, aby se dostatečně starali o své pozemky

Na veřejném projednávání bylo konstatováno, že by bylo dobré, kdyby obec více apelovala na obyvatele, aby se dostatečně starali o své pozemky. Řada obyvatel se o své pozemky stará pravidelně a optimálně, někteří naopak údržbu svých pozemků zanedbávají. Realizace aktivity tak spočívá v podstatě pouze ve snaze, aby se tento stav alespoň určitým způsobem zlepšil.

Jednat s vlastníky nevyužitých nemovitostí

Na území obce se nacházejí některé nemovitosti, které nejsou v současné době využívány. V zájmu obce je, aby tyto plochy a budovy byly opětovně využity a nedocházelo tak k jejich postupnému dalšímu chátrání či zarůstání. Realizace aktivity tak spočívá v intenzivní komunikaci s vlastníky těchto nemovitostí za účelem jejich větší údržby a většího využití.

Cíl 2.2: Snažit se minimalizovat negativní vlivy na životní prostředí a přírodu a řešit další činnosti související s prostředím v obci

Strategický cíl se zaměřuje na činnosti, které mají preventivní charakter jak z pohledu větší informovanosti obyvatel, jak se správně chovat k životnímu prostředí, tak z pohledu snahy předejít potenciálním ohrožením, které by mohly v obci a na jejím území nastat. Dále se cíl zaměřuje i na některé další činnosti, které se prostředím obce jako takového dotýkají.

Opatření 2.2.1: Podpořit činnosti za účelem předejití negativních vlivů na životní prostředí

Aktivita uvedené v rámci tohoto opatření mají preventivní charakter a jejich realizace ve svém důsledku povede ke zvýšení ochrany životního prostředí obce.

Zvýšit povědomí, jak být šetrnější k životnímu prostředí

Aktivita je zaměřena na pravidelné informování obyvatel, jehož smyslem je předávání aktuálních informací v oblasti ochrany životního prostředí, odpadového hospodářství (jak správně třídit odpad, jeho opětovné materiálové či energetické využití, informace o době rozkladu jednotlivých druhů odpadů v přírodě) apod.

Informování by mohlo být provedeno např. uskutečněním interaktivního semináře v sále Kulturního domu ve zvolené časové periodě, otištěnými články v Libňatovských novinách apod.

Realizovat protierozní opatření v oblastech potenciálně velmi silně ohrožených vodní erozí

Ze zpracované analytické části vyplynulo, že půdy na území obce jsou potencionálně silně ohroženy vodní erozí, a to především v důsledku značného množství velmi svažitých a mnohdy i rozlehlých pozemků, což představuje významný faktor potencionálního ohrožení. Protierozních opatření je celá řada a dělí se do tří hlavních kategorií – organizační (např. pásové pěstování plodin, záchytné travní pásy apod.), agrotechnická (např. protierozní orba, protierozní setí apod.) a technická opatření (např. průlehy, ochranné hrázky⁸⁶ apod.).

Realizace protierozních opatření je však přímo závislá na stanoviscích vlastníků dotčených pozemků. Možností, jak k realizaci protierozních opatření přispět, je i provedení komplexních pozemkových úprav v území k.ú. Libňatov, což by mohlo být realizováno na základě jednání se Státním pozemkovým úřadem. V rámci těchto úprav se mj. řeší a navrhují i daná opatření.

Realizovat bezpečnostní opatření v oblastech potenciálně ohrožených svahovými pohyby

Z analytické části vyplynulo, že na území obce se nachází dvě plošná potencionální sesuvná území. Vzhledem k tomu, že těmito potencionálními svahovými pohyby je ohrožena značná část zástavby obce, je doporučeno provést preventivní opatření za účelem snížení rizika sesuvu a předejití či zmírnění škod způsobených případným sesuvem. Jedná se např. o výsadbu vhodné zeleně, kotvení svahů v ohrožených lokalitách, systém zachycení a odvedení povrchové vody⁸⁷ apod.

⁸⁶ Zdroj: Internetové stránky Ministerstva zemědělství, blíže viz:

<https://eagri.cz/public/web/mze/zivotni-prostredi/ochrana-pudy/eroze-pudy/protierozni-opatreni/>

⁸⁷ Zdroj: Internetové stránky České geologické služby, blíže viz:

<http://www.geology.cz/aplikace/geohazardy/katalog/geohazard-22/>

Opatření 2.2.2: Zrealizovat další aktivity související s prostředím v obci

V rámci tohoto opatření jsou obsaženy aktivity, jejichž realizace napomůže také určitým způsobem zvelebit a zlepšit prostředí obce.

Modernizovat zeď na křižovatce

Zeď u křižovatky silnic II/304 a III/3041 (obrázek 21) je pomalována tak, že znázorňuje život v obci a určitým způsobem ji propaguje (např. znakem obce, aktivity zájmových spolků). Vzhledem k tomu, že barvy jsou již poměrně vybledlé, je doporučeno zeď určitým způsobem modernizovat, což bylo zmíněno i na veřejném projednávání.

Obrázek 21: Zeď na křižovatce – stav k srpnu 2021

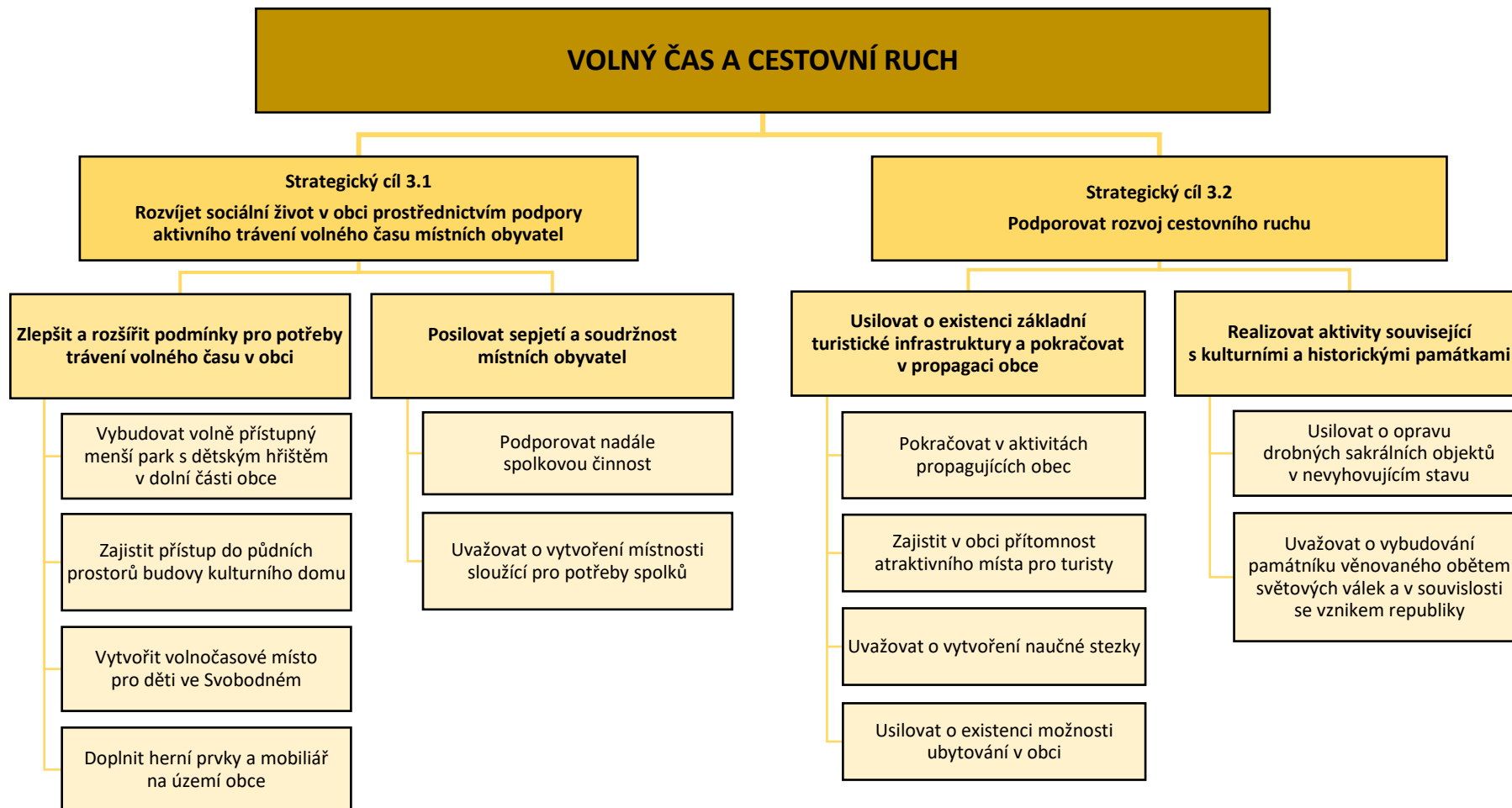


Zdroj: vlastní průzkum

Uvažovat o umístění směrové cedule z Libňatova do Svobodného

V dotazníkovém šetření bylo zmíněno, že by bylo dobré, kdyby byla umístěna směrová cedule v Libňatově u odbočky do Svobodného, aby lidé, kteří to tu neznají, nebloudili a trefili do této osady. Z toho důvodu je doporučeno o umístění směrové cedule z Libňatova do Svobodného uvažovat.

3.2.3 Klíčová oblast rozvoje VOLNÝ ČAS A CESTOVNÍ RUCH



Cíl 3.1: Rozvíjet sociální život v obci prostřednictvím podpory aktivního trávení volného času místních obyvatel

Strategický cíl je zaměřen na podporu společenského života v obci, kterého by mělo být docíleno jednak prostřednictvím zlepšení a rozšíření variability pro potřeby aktivního trávení volného času místních obyvatel, tak prostřednictvím podpory spolkové činnosti.

Opatření 3.1.1: Zlepšit a rozšířit podmínky pro potřeby trávení volného času v obci

Smyslem tohoto opatření je zlepšit možnosti trávení volného času především prostřednictvím rozšíření lokalit a variability dostupných volnočasových aktivit.

Vybudovat volně přístupný menší park s dětským hřištěm v dolní části obce

V obci se nachází jedno dětské hřiště, konkrétně v areálu místní MŠ a jedno multifunkční hřiště, konkrétně poblíž budovy pošty. Obě tato hřiště se nachází v horní části obce a obci by prospělo, když by bylo menší hřiště dostupné i v dolní části, což vyplynulo i z dotazníkového šetření a veřejného projednávání. Konkrétně lze zmínit např. lokalitu „Na Rybníku“. Na hřišti by mohly být umístěny různorodé herní prvky, dále třeba basketbalový koš apod. V okolí hřiště by mohly být vysazeny stromy a instalovány lavičky a místo by tak sloužilo jako menší park pro trávení volného času.

Realizace aktivity se bude odvíjet především od finančních možností obce.

Zajistit přístup do půdních prostorů budovy kulturního domu

Na veřejném projednávání bylo zmíněno, že potenciál v oblasti využití představují půdní prostory budovy kulturního domu. V současné době jsou tyto prostory nevyužité a v budoucnu by mohly sloužit např. pro potřeby volnočasových aktivit či jako ubytovací kapacita pro turisty či alespoň jako skladovací prostory.

Vytvořit volnočasové místo pro děti ve Svobodném

V dotazníkovém šetření bylo zmíněno, že děti ve Svobodném si hrají převážně na silnici, neboť zde chybí určitý volnočasový prostor pro děti. Z toho důvodu by bylo dobré určitě volnočasové místo pro potřeby dětí ve Svobodném vytvořit.

Určitou bariérou realizace může být ovšem fakt, že obec Libňatov má v této osadě ve vlastnictví prakticky pouze komunikace, tj. nevlastní žádný souvislejší prostor, na kterém by volnočasové místo mohlo vzniknout. Z toho důvodu bude nejspíš nejprve nutné část některého pozemku odkoupit od soukromého vlastníka, aby mohlo být volnočasové místo na obecním pozemku.

Doplnit herní prvky a mobiliář na území obce

Na veřejném projednávání bylo konstatováno, že by bylo dobré na území obce doplnit herní prvky a mobiliář. Z konkrétního mobiliáře lze jmenovat např. lavičky či odpadkové koše. Realizace aktivity tak spočívá v provedení průzkumu obce za účelem zjištění, kde momentálně mobiliář a herní prvky chybí a podle potřeby jej doplnit.

Opatření 3.1.2: Posilovat sepejetí a soudržnost místních obyvatel

Smyslem tohoto opatření je snaha nadále posilovat vztahy místních obyvatel mezi sebou navzájem prostřednictvím podpory spolkové činnosti, což v konečném důsledku povede k dalšímu posilování vzájemné soudržnosti a pospolitosti s obcí jako takovou.

Podporovat nadále spolkovou činnost

Na veřejném projednávání bylo zmíněno, že existence spolků a jejich aktivní činnost je pro obec velmi důležitá. Obec již v současné době aktivní spolky podporuje a je důležité v tom pokračovat i nadále. Představitelé obce si tak uvědomují význam spolkové činnosti, a proto bude i nadále spolková činnost ze strany obce podporována.

Uvažovat o vytvoření místnosti sloužící pro potřeby spolků

V dotazníkovém šetření bylo uvedeno, že by bylo dobré, kdyby v obci existovala klubovna či místnost, kde by se mohly potkávat zájmové spolky. Obec v současné době sice disponuje kulturním sálem, nicméně ten je značně rozlehlý a není tak hospodárné jej pro potřeby scházení spolků vytápět.

Z toho důvodu je doporučeno o existenci menší klubovny či místnosti pro potřeby spolků uvažovat. S obdobnou místností je uvažováno v plánované nové hasičské zbrojnici.

Cíl 3.2: Podporovat rozvoj cestovního ruchu

Strategický cíl je zaměřen na zlepšení propagace obce, dále na rozvoj aktivit, které souvisí s kulturou a historií a v neposlední řadě na rozvoj turistické infrastruktury, jejíž přítomnost je téměř nezbytným faktorem pro rozvoj cestovního ruchu.

Opatření 3.2.1: Usilovat o existenci základní turistické infrastruktury a pokračovat v propagaci obce

V oblasti turistické infrastruktury má obec značné rezervy. Opatření je zaměřeno na zlepšení situace v této oblasti a zároveň i na pokračující propagaci obce jako takové.

Pokračovat v aktivitách propagujících obec

Obec je v současné době propagována formou vlastních internetových stránek, dále prostřednictvím portálů svazků či sdružení, jejichž je členem. Oproti minulým letům se výrazně zlepšila i propagace obce prostřednictvím sociálních sítí. Je tedy doporučeno v těchto aktivitách, které propagují obec, pokračovat nadále.

V souvislosti s větší propagací obce jako celku je doporučeno propagaci zacílit i na některé dostupné služby, které s cestovním ruchem souvisí – např. více propagovat nabídku volnočasových aktivit. V budoucnu, v případě jejich existence, je doporučeno intenzivně propagovat i nově vzniklé prvky turistické infrastruktury (ubytovací, stravovací zařízení apod.).

Zajistit v obci přítomnost atraktivního místa pro turisty

Obec Libňatov nedisponuje v současné době dobře dostupným místem, které by bylo pro turisty značně atraktivní. V případě přítomnosti nějakého turisticky velmi zajímavého místa by mělo dojít k většímu rozvoji cestovního ruchu, což má návaznost na využívání ubytovacího a stravovacího zařízení.

Dříve bylo uvažováno, že by turisticky velmi zajímavým místem mohla být např. rozhledna a vyhlídkové místo (např. poblíž vrcholu U Borku). Vybudování rozhledny je však spíše nereálné.

Za atraktivní místo v obci lze považovat zvonici, nicméně v jejím případě je velkou bariérou právě její nedostatečná dostupnost. Pokud by se podařilo přístup ke zvonici zlepšit (viz aktivita v rámci opatření 1.2.2), mohla by plnit roli atraktivního místa v obci.

Uvažovat o vytvoření naučné stezky

V dotazníkovém šetření i na veřejném projednávání bylo zmíněno, že by po území obce a v jejím okolí mohla být vytvořena naučná stezka. Tematicky by stezka mohla být zaměřena na okolní přírodu a historii obce. Součástí stezky by mohly být i určité tematické panely pro děti, aby to pro ně bylo zajímavé (např. pexeso ve vazbě přírodu apod.). Je doporučeno o vytvoření naučné stezky alespoň uvažovat.

Usilovat o existenci možnosti ubytování v obci

V obci momentálně nefunguje žádné ubytovací zařízení. V minulosti v obci fungovalo jedno ubytovací zařízení, které bylo hojně využíváno. Z toho vyplývá, že o ubytování v obci byl zájem a pro potřeby rozvoje cestovního ruchu je doporučeno mít možnost ubytování v obci opět k dispozici.

Vhodným objektem, kde by mohli být turisté ubytováni, je kulturní dům (viz potenciál využití půdních prostorů).

Opatření 3.2.2: Realizovat aktivity související s kulturními a historickými památkami

Aktivity obsažené v rámci tohoto opatření jsou zaměřeny především na využití potenciálu, kterým obec má v souvislosti s historií a kulturou.

Usilovat o opravu drobných sakrálních objektů v nevyhovujícím stavu

Vyjma zvoničky se na území obce nachází i další, prostorově menší, sakrální objekty. Konkrétně se jedná o křížky, které se nacházejí v nejrůznějších lokalitách na území obce. Křížky, které jsou ve vlastnictví obce, byly postupně opraveny. Křížky, které jsou součástí pozemků, jež jsou v soukromém vlastnictví, jsou naopak mnohdy ve stavu nevyhovujícím, přičemž vliv času a přírodních činitelů je zřejmý. Je doporučeno zajistit jejich opravu a zlepšit jejich stav, čímž dojde k prodloužení jejich životnosti a budou je tak moci obdivovat i další generace.

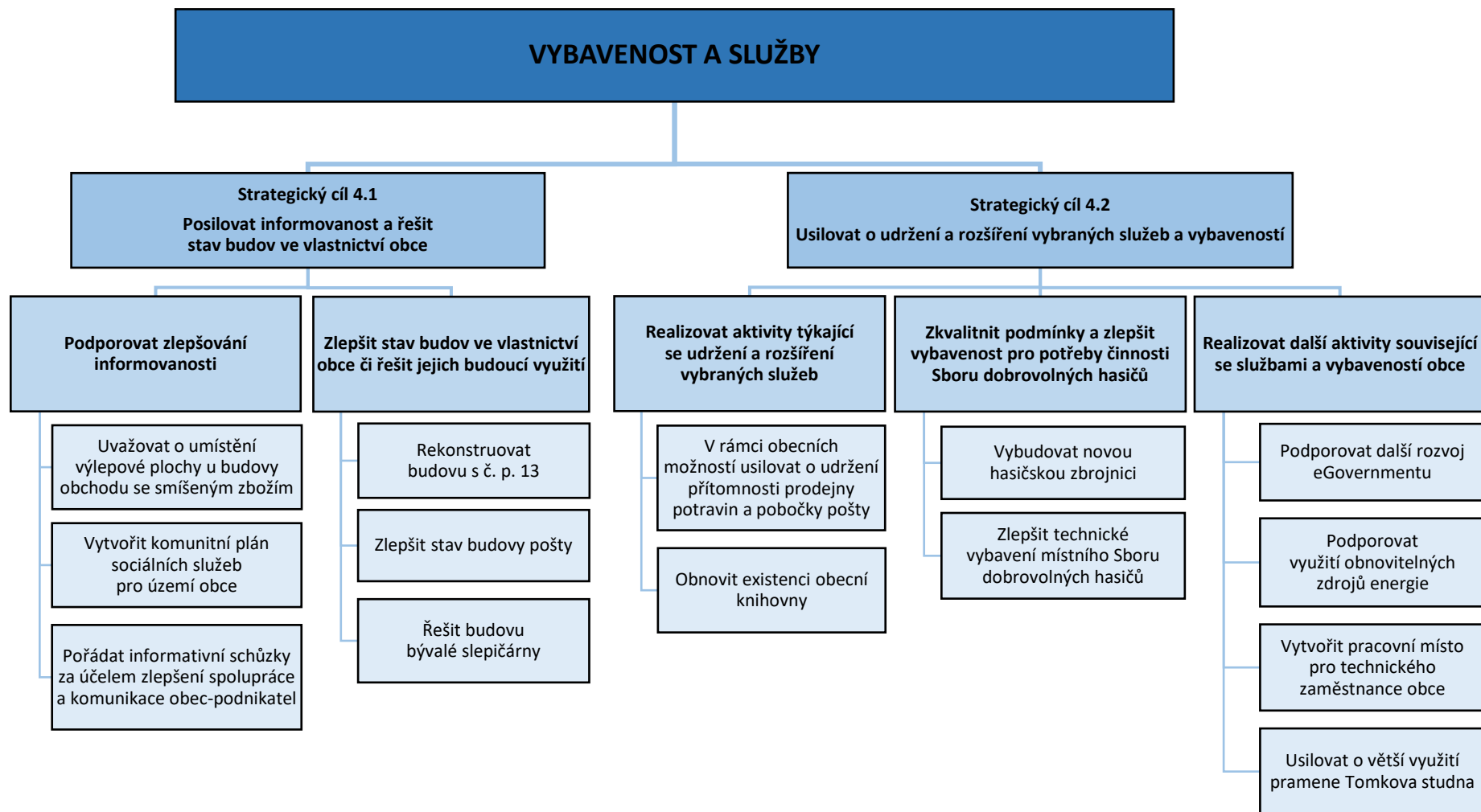
Jistou bariérou zajištění oprav některých křížků je právě jejich soukromé vlastnictví. Role obce je tak velmi omezená a spočívá v komunikaci s dotčenými vlastníky, aby stav křížků zlepšili. Variantu představuje i realizace činností, v jejichž důsledku by mohl být uskutečněn převod křížků do vlastnictví obce.

Uvažovat o vybudování památníku věnovaného obětem světových válek a v souvislosti se vznikem republiky

V dotazníkovém šetření byl zmíněn názor, že by v obci mohl být vybudován památník věnovaný obětem světových válek a obětem, které padly v důsledku událostí souvisejících se vznikem republiky.

Je na zvážení vedení obce, zdali výstavbu památníku schválí a podpoří či nikoliv.

3.2.4 Klíčová oblast rozvoje VYBAVENOST A SLUŽBY



Cíl 4.1: Posilovat informovanost a řešit stav budov ve vlastnictví obce

Strategický cíl je zaměřen na posílení dostupných informačních zdrojů, na zvýšení jejich variability a obecně na podporu předávání informací. Dále se cíl zaměřuje na budovy ve vlastnictví obce, jejichž stav vyžaduje určité zásahy.

Opatření 4.1.1: Podporovat zlepšování informovanosti

Realizace aktivit obsažených v rámci tohoto opatření napomůže k lepší informovanosti jak občanů, tak turistů či podnikatelských subjektů

Uvažovat o umístění výleповé plochy u budovy obchodu se smíšeným zbožím

V dotazníkovém šetření bylo zmíněno, že u budovy obchodu se smíšeným zbožím chybí výleповá tabule s plakáty. Vzhledem k tomu, že se jedná o centrální část obce, kde je často největší pohyb místních obyvatel (i díky existenci obchodu), je doporučeno o umístění výleповé plochy v dané lokalitě alespoň uvažovat.

Vytvořit komunitní plán sociálních služeb pro území obce

Jednou z možností, jak lze zvýšit informovanost občanů (v tomto případě v oblasti sociálních služeb), představuje vytvoření komunitního plánu sociálních služeb. Obec Libňatov jej nemá v současné době vytvořen. Díky zpracovanému komunitnímu plánu bude mít vedení obce potřebné informace o oblasti sociálních služeb, např. po jakých sociálních službách je mezi občany v obci největší poptávka.

Pořádat informativní schůzky za účelem zlepšení spolupráce a komunikace obec-podnikatel

Spolupráce mezi obcí a podnikatelskými subjekty, které v obci působí, je důležitá. V některých oblastech je spolupráce intenzivnější, v některých méně. Všeobecně je tato spolupráce z pohledu obce vnímána jako běžná, přičemž obec se snaží v rámci svých možností místní podnikatele podporovat.

Vedení obce má své záměry, jakým směrem by se měl rozvoj obce ubírat. Podnikatelské subjekty mají také své záměry a cíle, kterých chtějí v rámci podnikání dosáhnout. Zájmy obou skupin mohou být společné, ale i částečně protichůdné. Z toho důvodu je důležitá jejich vzájemná komunikace, aby k protichůdným zájmům nedocházelo.

Jako vhodné řešení se nabízí pořádání informativních schůzek, kde by docházelo ke vzájemné výměně informací mezi představiteli obce a podnikatelskými subjekty v obci působícími. Realizace těchto diskuzí napomůže ke zlepšení vzájemné spolupráce, vysvětlení případných nejasností apod. Informativní schůzky by měly být uskutečňovány v určité časové periodě, např. jednou ročně.

Opatření 4.1.2: Zlepšit stav budov ve vlastnictví obce či řešit jejich budoucí využití

V rámci tohoto opatření jsou uvedeny ty budovy, které jsou ve vlastnictví obce a kterým by prospěla určitá forma modernizace či které vyžadují určitým způsobem řešit jejich budoucí využití.

Rekonstruovat budovu s č. p. 13

Na veřejném projednávání bylo konstatováno, že budova s č. p. 13 (obrázek 22), ve které se nachází obchod se smíšeným zbožím, by si zasloužila rekonstrukci. Zároveň bylo i konstatováno, že by bylo dobré řešit i podkroví této budovy, které je v současné době nevyužité.

Obrázek 22: Budova s č. p. 13 – stav k srpnu 2021



Zdroj: vlastní průzkum

Je doporučeno rekonstrukci budovy s č. p. 13 zrealizovat, včetně řešení i jejího podkroví.

Zlepšit stav budovy pošty

V dotazníkovém šetření bylo uvedeno, že by bylo dobré opravit vstup do budovy pošty. Konkrétně byla zmiňována oprava prahů a dveří. Aby byl zajištěn optimální stav budovy, je doporučeno zmíněné návrhy provést a podle potřeby řešit i některé další investiční i neinvestiční činnosti, které by stav budovy určitým způsobem zlepšily či modernizovaly.

Řešit budovu bývalé slepičárny

Budova bývalé slepičárny (obrázek 23) se nachází vedle budovy MŠ a fotbalového hřiště. Konkrétně je součástí parcel KN st. 253 a KN 499/1, které jsou ve vlastnictví obce. Budova je zkolaudována jako sklad zahradního nářadí, dřívější záměr s legalizováním klubovny pro mladé hasiče nebyl nikdy dotažen, především vzhledem k velké finanční náročnosti celé akce.

Vzhledem k faktu, že stav budovy není dobrý a její rekonstrukce není již pro obec výhodná, spočívá realizace aktivity v podstatě pouze ve zbourání této budovy, stejně jako další skladovací budovy u mateřské školy (obrázek 23). V blízkosti této stavby obec plánuje vybudovat novou hasičskou zbrojnici (viz aktivita v rámci opatření 4.2.2).

Obrázek 23: Skladovací budova pro hasičskou techniku – stav k srpnu 2021



Zdroj: vlastní průzkum

Cíl 4.2: Usilovat o udržení a rozšíření vybraných služeb a vybaveností

Strategický cíl je zaměřen na udržení dostupných služeb a vybaveností v obci, jejich potenciální rozšíření a dále na realizaci dalších aktivit, které se službami a vybaveností úzce souvisí.

Opatření 4.2.1: Realizovat aktivity týkající se udržení a rozšíření vybraných služeb

Realizace aktivit obsažených v rámci tohoto opatření napomůže k udržení vybraných základních občanských vybaveností a k rozšíření spektra dostupných služeb v obci.

V rámci obecních možností usilovat o udržení přítomnosti prodejny potravin a pobočky pošty

Důležitost a význam prodejny potravin a pobočky pošty je pro vybavenost obce neoddiskutovatelný. Je v zájmu obce, aby k uzavření prodejny potravin a pobočky pošty nedošlo. Zajistit udržení zmíněných vybaveností v obci je však z pohledu možností obecního úřadu velmi omezené.

Co se týče fungování prodejny potravin, v zájmu prodejce je samozřejmě se poskytovanými službami uživit a být ziskový. Z toho vyplývá, že udržení funkční prodejny potravin se bude odvíjet především od toho, zdali zde především místní obyvatelé budou nakupovat v takovém rozsahu, aby měl prodejce zajištěn dostatečný obrát. Obec může k udržení funkční prodejny potravin napomoci tím, že bude požadovat nízké nájemné za pronájem prostorů budovy.

Co se týče udržení pobočky pošty, v tomto směru jsou možnosti obce ještě mnohem omezenější. Spočívají pouze v apelování na vedení společnosti České pošty, s. p., aby pobočku pošty v obci zachovala. V podstatě nezbývá nic jiného než doufat, že společnost v obci pobočku zachová.

Obnovit existenci obecní knihovny

Jak je již zmíněno v analytické části v kap. 2.1.5.5 Kultura, v obci v současné době nefunguje veřejná knihovna. Dříve v obci knihovna k dispozici byla. Vzhledem k tomu, že se jedná o jednu ze základních občanských vybaveností obcí obecně, je doporučeno existenci obecní knihovny obnovit, alespoň v nějakém omezeném módu.

V současné době je v obci zřízena tzv. knihobudka. Ta funguje nezávisle na vedení obce, lidé sem mohou knihy přinášet a zase si je odnášet dle aktuálního výběru.

Opatření 4.2.2: Zkvalitnit podmínky a zlepšit vybavenost pro potřeby činnosti Sboru dobrovolných hasičů

Opatření obsahuje aktivity, jejichž realizací dojde ke zlepšení podmínek a vybavenosti pro potřeby aktivit místního Sboru dobrovolných hasičů.

Vybudovat novou hasičskou zbrojnicí

Stávající budova hasičské zbrojnice je svým prostorovým uspořádáním nevyhovující a zároveň není v odpovídajícím stavu. Vzhledem k tomu, že možnosti rozšíření stávající budovy jsou prakticky nulové, existence hasičské zbrojnice v této lokalitě nedává do budoucna smysl.

Záměrem vedení obce je vybudovat novou hasičskou zbrojnicí, přičemž místem, kde by v budoucnu měla stát, je prostranství u mateřské školy, které v současné době slouží k parkování.

Zlepšit technické vybavení místního Sboru dobrovolných hasičů

Již v minulém strategickém dokumentu byla obsažena aktivita týkající se zlepšení technického vybavení pro potřeby místního Sboru dobrovolných hasičů. Realizace aktivity tak spočívá v zajištění zlepšení zmíněného vybavení. Konkrétně lze jmenovat např. posílení zásahového vybavení apod.

Opatření 4.2.3: Realizovat další aktivity související se službami a vybaveností obce

V rámci tohoto opatření jsou obsaženy další aktivity, které souvisí se službami a vybaveností v obci, ale i s oblastí správy a fungování obce jako takové.

Podporovat další rozvoj eGovernmentu

Jak je již zmíněno v analytické části, v kap. 2.1.7.1 Obecní úřad a kompetence obce, obec Libňatov již určité služby, které by šly zařadit pod eGovernment, poskytuje, např. službu Czech POINT či mobilní informační aplikaci „Libňatov“.

Vzhledem k rychlému technologickému vývoji je důležité jít tzv. „s dobou“ a na tento vývoj v čase reagovat a podle potřeby a poptávky další prvky eGovernmentu poskytovat, což v konečném důsledku povede ke zvýšení efektivnosti poskytování služeb občanům a ke zlepšení komunikace mezi

orgány veřejné správy a občany. Jako příklady lze zmínit např. elektronické úřední formuláře, portál eObec atd.

Podporovat využití obnovitelných zdrojů energie

Obnovitelné zdroje energie jsou a do budoucna budou stále významnějším zdrojem energie, neboť již v současné době je vyvíjen postupný tlak na útlum využití neobnovitelných zdrojů energie. Zároveň se jedná o zdroje, které jsou ve vztahu k životnímu prostředí příznivější. Z toho důvodu je doporučeno využití obnovitelných zdrojů energie podporovat. Z pohledu obce lze jmenovat např. možnost využití komunální energetiky, umístění solárních panelů na budovy ve vlastnictví obce a tím snížit podíl využívaných neobnovitelných zdrojů energie či zprovoznit v obci určité služby, které využívají obnovitelných zdrojů (např. možnost nabití telefonu ze zásuvky, která využívá energie získané ze Slunce, solární panely na nabíjení elektrokol apod.).

Opomenout nelze ani informační roli obce vůči svým obyvatelům, tj. např. že lze získat dotační prostředky na umístění fotovoltaických panelů, čímž v konečném důsledku ušetří výdaje za energie apod.

Vytvořit pracovní místo pro technického zaměstnance obce

Na setkání pracovní skupiny bylo zmíněno, že by obec mohla vytvořit pracovní místo pro technického zaměstnance obce. V současné době obec technického zaměstnance na hlavní pracovní poměr zaměstnaného nemá. Vzhledem k tomu, že přítomnost takového zaměstnance by byla pro obec přínosem, neboť např. bude k dispozici v průběhu pracovní doby kdykoliv, kde bude potřeba, je doporučeno pracovní místo pro tohoto zaměstnance vytvořit.

Usilovat o větší využití pramene Tomkova studna

Na veřejném projednávání bylo zmíněno, že obec by mohla využít potenciál, který nabízí Tomkova studna. Z té je v současné době zásobována vodou osada Svobodné. Potenciál dalšího využití Tomkovy studny spočívá v napojení vodovodního systému v Libňatově na vodovodní systém, který zajišťuje zásobování pitnou vodou osadu Svobodné a tím i využití vody z Tomkovy studny přímo v Libňatově.

3.3 Podpora realizace Programu rozvoje

Nezbytnou součástí PRO je zajištění jeho realizace. Bude stanovena osoba tzv. garant PRO, který bude zároveň jeho iniciátorem. Iniciátor bude koordinovat všechny činnosti spojené s realizací a aktualizacemi PRO.

Dále bude stanoven časový harmonogram realizace jednotlivých aktivit a zároveň bude definováno, kde bude možné do PRO nahlédnout.

Postupné sledování a vyhodnocování realizace PRO bude zajištěno prostřednictvím navržených monitorovacích indikátorů. Díky monitoringu, který by měl být prováděn pravidelně (nejlépe jednou za rok), bude patrné, zda se daří PRO naplňovat.

Stanoven bude i způsob, forma a četnost aktualizace PRO. Výše uvedené skutečnosti budou detailně řešeny v následujících kapitolách PRO Libňatov na období let 2023-2030 (akční plán a implementační část).

4 Akční plán

Akční plán vychází ze strategické části a určuje, jakými konkrétními kroky či projekty budou naplňovány příslušné cíle uvedené ve PRO. Zpracovává se na období nejbližších 1–2 let. Akční plán v podstatě představuje soubor konkrétních projektových záměrů a de facto konkretizuje jednotlivé rozvojové aktivity na nejbližší časové období⁸⁸. Aktivity, které jsou naplánovány na pozdější období, jsou zařazeny do tzv. **zásobníku projektových záměrů** (příloha 1).

U každé aktivity musí být zřejmé, k naplnění jakého cíle přispívá. Sestavování akčního plánu musí být v souladu jak se strategickou částí, tak s připravovaným rozpočtem obce na následující rok. Projekty zařazené do akčního plánu musí být kryty rozpočtem nebo musí mít zajištěn jiný, externí, zdroj financování. Pokud nebudou mít jednotlivé projekty zařazené do akčního plánu jednoznačně určen zdroj financování, budou z akčního plánu vyřazeny.

Proces přípravy akčního plánu je proces dlouhodobý a opakovaný, který prostupuje celým programovým obdobím. Zpracování akčního plánu na následující kalendářní rok by mělo probíhat souběžně s přípravou rozpočtu obce. Vybrány jsou ty aktivity, které je možné z věcného, časového a finančního hlediska realizovat v následujícím roce či dvou. Přehled konkrétních aktivit, které byly výběrem zařazeny do akčního plánu pro následující rok, musí být schválen vedením obce.

Důležité je zmínit i vyhodnocení daného akčního plánu, které by mělo být provedeno v prvním pololetí roku, který následuje po realizaci akčního plánu. V rámci vyhodnocení budou posouzeny jednotlivé projekty, zda se podařilo uskutečnit jejich realizaci, či nikoliv. Aktivity, které se nepodařilo realizovat, jsou zařazeny do akčního plánu na další rok, případně přesunuty do zásobníku projektů.

Následující přehledová tabulka 32 znázorňuje, jak jsou jednotlivé aktivity v akčním plánu a zásobníku projektových záměrů podrobně specifikovány a které konkrétní informace obsahují.

Aktivity zařazené v zásobníku projektů nejsou tak podrobně specifikovány, jako je tomu v případě aktivit zařazených v akčním plánu, tj. nejsou u nich popsány všechny informace, které jsou uvedeny v řádcích následující tabulky 32. U aktivit zařazených v zásobníku projektů jsou podrobně specifikovány tyto informace:

- žadatel
- role obce
- zdůvodnění a přínos pro rozvoj obce
- předpokládané náklady
- předpokládané zdroje financování
- předpokládané období realizace
- vazba na klíčové oblasti rozvoje PRO Libňatov 2023–2030

⁸⁸ Zdroj: GaREP spol. s r.o., e-Rozvoj.cz, s.r.o. (2013): Metodika tvorby programu rozvoje obce. Ministerstvo pro místní rozvoj České republiky, 70 s.

Tabulka 32: Specifikace jednotlivých aktivit v rámci akčního plánu

Název aktivity	
žadatel	uvedení konkrétního žadatele
partneři/dotčený orgán	spolupracující a podílející se organizace/subjekty
role obce	realizační/iniciační/motivační/participační
zdůvodnění a přínos pro rozvoj obce	popis, jak daná aktivita přispěje k rozvoji obce
typ	investiční/neinvestiční
důležitost	nízká/střední/vysoká
předpokládané náklady	odhadované potřebné finanční prostředky na realizaci
předpokládané zdroje financování	vlastní prostředky/krajské dotace/evropské dotace apod.
vazba na strategické dokumenty	výčet těchto dokumentů včetně uvedení prioritních os, specifických cílů apod.
místo realizace	konkrétní parcela/parcely/lokalita/lokality
předpokládané období realizace	předpokládaný rok realizace
odpovědnost za realizaci	subjekty, které budou zajišťovat faktické naplňování aktivity
stav připravenosti	záměr/zpracovaná projektová dokumentace/vyhlášení výběrového řízení na zpracovatele apod.
vazba na klíčové oblasti rozvoje	uvedeno, na jaké klíčové oblasti rozvoje se daná aktivita váže

V rámci tabulek Akčního plánu jsou používány následující zkratky:

č. p. = číslo popisné

DP = dotační program

DT = dotační titul

KHK kraj = Královéhradecký kraj

KN = katastr nemovitostí

k. ú. = katastrální území

MFČR = Ministerstvo financí České republiky

MMR = Ministerstvo pro místní rozvoj

MŽP = Ministerstvo životního prostředí

PORV = Program obnovy a rozvoje venkova

POV KHK = Program obnovy Královéhradeckého kraje

PRO = Program rozvoje obce

SC = specifický cíl

SFŽP = Státní fond životního prostředí

SP = strategická priorita

StC = strategický cíl

Zajistit opravu vstupních prostorů vodojemu Svobodné	
žadatel	Obec Libňatov
partneři/dotčený orgán	KHK kraj
role obce	realizační
zdůvodnění a přínos pro rozvoj obce	zajištění odpovídajícího technického stavu vodojemu
typ	investiční
důležitost	vysoká
předpokládané náklady	do 200 tis. Kč
předpokládané zdroje financování	DP KHK kraje – POV KHK vlastní zdroje obce
vazba na strategické dokumenty	Strategie rozvoje Královéhradeckého kraje na období 2021–2027 (SP 4: Kvalitní a čisté životní prostředí, StC 4.3: Eliminace negativních dopadů činností člověka na životní prostředí, Opatření 4.3.5: Výstavba a modernizace vodovodní a kanalizační infrastruktury) Strategie komunitně vedeného místního rozvoje pro území MAS Království – Jestřebí hory, o.p.s. na období 2021–2027 (StC 1: Zajistit hodnotné životní podmínky všech obyvatel regionu, SC 1.5: Rozvíjet služby v obcích, Opatření 1.5.3: Podpora zajištění dodávek energií (voda, elektřina, plyn), internetového připojení a signálu mobilních operátorů a obecních rozhlasů, využití moderních technologií a SMART řešení)
místo realizace	parcely KN 470, KN 474/1 (k.ú. Libňatov)
předpokládané období realizace	2023-2024
odpovědnost za realizaci	Zastupitelstvo obce Libňatov
stav připravenosti	záměr
vazba na klíčové oblasti rozvoje	vazba na klíčové oblasti rozvoje PRO Libňatov 2023–2030: 1

Optimalizovat kvalitu zvuku místního rozhlasu	
žadatel	Obec Libňatov
partneři/dotčený orgán	bez partnerů či dotčených orgánů
role obce	realizační
zdůvodnění a přínos pro rozvoj obce	zlepšení informovanosti občanů obce zlepšení slyšitelnosti místního rozhlasu
typ	neinvestiční
důležitost	vysoká
předpokládané náklady	v případě prověření slyšitelnosti rozhlasu – budou se odvíjet od potřebných oprav
předpokládané zdroje financování	vlastní zdroje obce
vazba na strategické dokumenty	Strategie komunitně vedeného místního rozvoje pro území MAS Království – Jestřebí hory, o.p.s. na období 2021–2027 (StC 1: Zajistit hodnotné životní podmínky všech obyvatel regionu, SC 1.5: Rozvíjet služby v obcích, Opatření 1.5.3: Podpora zajištění dodávek energií (voda, elektřina, plyn), internetového připojení a signálu mobilních operátorů a obecních rozhlasů, využití moderních technologií a SMART řešení)
místo realizace	území obce Libňatov
předpokládané období realizace	2023-2024
odpovědnost za realizaci	vedení obce Libňatov
stav připravenosti	záměr
vazba na klíčové oblasti rozvoje	vazba na klíčové oblasti rozvoje PRO Libňatov 2023–2030: 1

Řešit přestavbu parkovací plochy u obecního úřadu	
žadatel	Obec Libňatov
partneři/dotčený orgán	MFČR, MMR, KHK kraj
role obce	realizační
zdůvodnění a přínos pro rozvoj obce	využití prostoru parkovací plochy optimálnějším a efektivnějším způsobem
typ	investiční
důležitost	vysoká
předpokládané náklady	2,2 mil. Kč
předpokládané zdroje financování	DP MFČR – program 29823 Podpora rozvoje a obnovy obecní infrastruktury a občanské vybavenosti DP MMR – program Podpora rozvoje regionů, podprogram PORV – DT Podpora obnovy staveb a zařízení dopravní infrastruktury DP KHK kraje – POV KHK vlastní zdroje obce
vazba na strategické dokumenty	Strategie rozvoje Královéhradeckého kraje na období 2021–2027 (SP 3: Efektivní infrastruktura a dostupnost, StC 3.1: Kvalitní dopravní infrastruktura a dostupné regiony, Opatření 3.1.2: Zlepšení dopravní dostupnosti regionů kraje a přeshraniční dostupnosti včetně bezpečnosti dopravy)
místo realizace	parcela KN 201/1 (k. ú. Libňatov)
předpokládané období realizace	2023-2024
odpovědnost za realizaci	Zastupitelstvo obce Libňatov
stav připravenosti	zpracována projektová dokumentace, vydáno stavební povolení
vazba na klíčové oblasti rozvoje	vazba na klíčové oblasti rozvoje PRO Libňatov 2023–2030: 1

Vylepšit vzhled vytipovaných veřejných míst včetně zeleně	
žadatel	Obec Libňatov
partneři/dotčený orgán	MFČR, KHK kraj
role obce	realizační
zdůvodnění a přínos pro rozvoj obce	vylepšení image vytipovaných veřejných prostranství na území obce
typ	investiční i neinvestiční
důležitost	vysoká
předpokládané náklady	Budou se odvíjet od rozsahu potřeby realizovaných činností na daných prostranstvích
předpokládané zdroje financování	DP MFČR – program 29823 Podpora rozvoje a obnovy obecní infrastruktury a občanské vybavenosti DP KHK kraje – POV KHK vlastní zdroje obce
vazba na strategické dokumenty	Strategie rozvoje Královéhradeckého kraje na období 2021–2027 (SP 4: Kvalitní a čisté životní prostředí, StC 4.1: Biodiverzita a ochrana přírody a krajiny, Opatření 4.1.3: Sídlní zeleň a zelená infrastruktura) Strategie komunitně vedeného místního rozvoje pro území MAS Království – Jestřebí hory, o.p.s. na období 2021–2027 (StC 4: Podporovat veškeré aktivity vedoucí k udržení, případně zlepšení stavu životního prostředí oblasti, SC 4.1: Podpořit obnovu a zlepšování stavu krajiny, Opatření 4.1.3: Zlepšení kvality veřejných prostranství)
místo realizace	vytipovaná veřejná místa na území obce
předpokládané období realizace	průběžně po celé programové období
odpovědnost za realizaci	Zastupitelstvo obce a vedení obce Libňatov
stav připravenosti	záměr
vazba na klíčové oblasti rozvoje	vazba na klíčové oblasti rozvoje PRO Libňatov 2023–2030: 1, 2

Apelovat na obyvatele, aby se dostatečně starali o své pozemky	
žadatel	soukromé subjekty
partneři/dotčený orgán	Obec Libňatov
role obce	podporující, iniciační
zdůvodnění a přínos pro rozvoj obce	zlepšení stavu nedostatečně obhospodařovaných pozemků v soukromém vlastnictví zlepšení image obce
typ	neinvestiční – jednání se soukromými majiteli
důležitost	vysoká
předpokládané náklady	z pohledu obce zanedbatelné
předpokládané zdroje financování	zdroje soukromých subjektů
vazba na strategické dokumenty	bez vazby na strategické dokumenty
místo realizace	pozemky v soukromém vlastnictví, jejichž stav není udržovaný
předpokládané období realizace	průběžné po celé programové období
odpovědnost za realizaci	soukromé subjekty
stav připravenosti	záměr
vazba na klíčové oblasti rozvoje	vazba na klíčové oblasti rozvoje PRO Libňatov 2023–2030: 2

Jednat s vlastníky nevyužitých nemovitostí	
žadatel	soukromé subjekty Obec Libňatov pouze v případě rozhodnutí obce, že by některou z nemovitostí koupila
partneři/dotčený orgán	soukromé subjekty Obec Libňatov
role obce	podporující, iniciační
zdůvodnění a přínos pro rozvoj obce	zlepšení stavu nevyužitých či opětovné využití budov a ploch v soukromém vlastnictví zlepšení image obce
typ	neinvestiční – jednání se soukromými majiteli investiční pouze v případě rozhodnutí obce, že by některou z nemovitostí koupila
důležitost	vysoká
předpokládané náklady	z pohledu obce zanedbatelné v řádu stovek tis. až jednotek mil. Kč pouze v případě rozhodnutí obce, že by některou z nemovitostí koupila
předpokládané zdroje financování	zdroje soukromých subjektů vlastní zdroje obce (pouze v případě rozhodnutí obce, že by některou z nemovitostí koupila)
vazba na strategické dokumenty	bez vazby na strategické dokumenty
místo realizace	nemovitosti v soukromém vlastnictví, které nejsou využívány
předpokládané období realizace	průběžné po celé programové období
odpovědnost za realizaci	soukromé subjekty Obec Libňatov pouze v případě rozhodnutí obce, že by některou z nemovitostí koupila
stav připravenosti	záměr
vazba na klíčové oblasti rozvoje	vazba na klíčové oblasti rozvoje PRO Libňatov 2023–2030: 2, 4

Zvýšit povědomí, jak být šetrnější k životnímu prostředí	
žadatel	Obec Libňatov
partneři/dotčený orgán	zájmové spolky působící v obci
role obce	iniciační motivační realizační
zdůvodnění a přínos pro rozvoj obce	zvýšení povědomí obyvatel o ochraně životního prostředí a odpadovém hospodářství → kvalitnější životní prostředí
typ	neinvestiční
důležitost	vysoká
předpokládané náklady	do 10 tis. Kč/rok
předpokládané zdroje financování	MŽP – SFŽP – Program podpory environmentálního vzdělávání, osvěty a poradenství vlastní zdroje obce
vazba na strategické dokumenty	Strategie rozvoje Královéhradeckého kraje na období 2021–2027 (SP 4: Kvalitní a čisté životní prostředí, StC 4.1: Biodiverzita a ochrana přírody a krajiny, Opatření 4.1.4: Podpora a rozvoj systému environmentálního vzdělávání, výchovy a osvěty) Strategie komunitně vedeného místního rozvoje pro území MAS Království – Jestřebí hory, o.p.s. na období 2021–2027 (StC 4: Podporovat veškeré aktivity vedoucí k udržení, případně zlepšení stavu životního prostředí oblasti, SC 4.3: Podpořit edukativní činnost a osvětu, Opatření 4.3.1: Podpora edukativní činnosti a osvěty)
místo realizace	není vázáno na konkrétní místo
předpokládané období realizace	průběžné po celé programové období
odpovědnost za realizaci	vedení obce Libňatov
stav připravenosti	záměr
vazba na klíčové oblasti rozvoje	vazba na klíčové oblasti rozvoje PRO Libňatov 2023–2030: 2

Modernizovat zeď na křižovatce	
žadatel	Obec Libňatov
partneři/dotčený orgán	zájmové spolky působící v obci
role obce	realizační
zdůvodnění a přínos pro rozvoj obce	zlepšení stavu zdi na křižovatce a tím i zlepšení image daného místa
typ	investiční
důležitost	vysoká
předpokládané náklady	do 30 tis. Kč
předpokládané zdroje financování	vlastní zdroje obce
vazba na strategické dokumenty	bez vazby na strategické dokumenty
místo realizace	parcely KN 1061/1 a KN 1099/4 (oboje v k. ú. Libňatov)
předpokládané období realizace	2023-2024
odpovědnost za realizaci	vedení obce Libňatov
stav připravenosti	záměr
vazba na klíčové oblasti rozvoje	vazba na klíčové oblasti rozvoje PRO Libňatov 2023–2030: 2

Podporovat nadále spolkovou činnost	
žadatel	Obec Libňatov
partneři/dotčený orgán	zájmové spolky působící v obci
role obce	realizační
zdůvodnění a přínos pro rozvoj obce	utuzení společenského života v obci, zlepšování mezilidských vztahů
typ	neinvestiční
důležitost	vysoká
předpokládané náklady	zachování stávající výše podpory a podle potřeb její navýšení v řádu jednotek tis. Kč/rok
předpokládané zdroje financování	vlastní zdroje obce
vazba na strategické dokumenty	Strategie rozvoje Královéhradeckého kraje na období 2021–2027 (SP 2: Zdravá, stabilní a soudržná společnost, StC 2.1 Odpovídající podmínky pro zdravý život populace, Opatření 2.1.3: Posílení rozvoje sportovních a volnočasových aktivit v kraji a StC 2.3: Vysoká úroveň kultury a trávení volného času, Opatření 2.3.1: Rozvoj živé kultury a místního kulturního života)
místo realizace	není vázáno na konkrétní místo
předpokládané období realizace	průběžné po celé programové období
odpovědnost za realizaci	Zastupitelstvo obce Libňatov
stav připravenosti	záměr
vazba na klíčové oblasti rozvoje	vazba na klíčové oblasti rozvoje PRO Libňatov 2023–2030: 3, 4

Zlepšit stav budovy pošty	
žadatel	Obec Libňatov
partneři/dotčený orgán	MFČR
role obce	realizační
zdůvodnění a přínos pro rozvoj obce	zajištění optimálního stavu budovy
typ	investiční i neinvestiční
důležitost	vysoká
předpokládané náklady	budou se odvíjet od rozsahu potřebných rekonstrukčních činností předpoklad: v řádu desítek až stovek tis. Kč
předpokládané zdroje financování	DP MFČR – program 29823 Podpora rozvoje a obnovy obecní infrastruktury a občanské vybavenosti (pravděpodobně pouze za předpokladu, že by v katastru nemovitostí nebyla budova vedena jako rodinný dům) vlastní zdroje obce
vazba na strategické dokumenty	Strategie rozvoje Královéhradeckého kraje na období 2021–2027 (SP 3: Efektivní infrastruktura a dostupnost, StC 3.3: Efektivně využívané energetické zdroje, Opatření 3.3.2: Zvýšení energetických úspor)
místo realizace	budova s č. p. 164, parcela KN st. 193 (k. ú. Libňatov)
předpokládané období realizace	2023-2024
odpovědnost za realizaci	Zastupitelstvo obce Libňatov
stav připravenosti	záměr
vazba na klíčové oblasti rozvoje	vazba na klíčové oblasti rozvoje PRO Libňatov 2023–2030: 1, 4

5 Implementační část

Implementační část je nedílnou součástí strategických dokumentů a neměla by být opomenuta⁸⁹. Pro úspěšné nastavení a praktické využití strategického dokumentu je nezbytné definovat a popsat následující systémy:

- Systém řízení a organizačního zajištění naplňování Programu rozvoje
- Systém financování Programu rozvoje
- Systém aktualizace Programu rozvoje
- Systém monitoringu a vyhodnocování realizace Programu rozvoje

5.1 Systém řízení a organizačního zajištění naplňování Programu rozvoje

Efektivní naplňování strategického plánu může být obecně zajištěno jedině díky jednoznačnému systému řízení. Platí to i pro tento rozvojový plánovací dokument. Jedná se tedy o zajištění postupného naplňování stanovené vize, strategických cílů, opatření a aktivit. Pro tyto účely byly stanoveny následující dvě hierarchické úrovně systému řízení a organizačního zajištění naplňování PRO (viz schéma 3).

Schéma 3: Znázornění systému řízení a organizačního zajištění naplňování PRO Libňatov na období let 2023-2030



⁸⁹ Zdroj a blíže viz: Metodika přípravy veřejných strategií, ve znění aktualizace z prosince 2018. MMR, 103 s., dostupná z: https://www.mmr.cz/getmedia/70d00bf5-cec5-4ddd-9309-a3f54c216ea8/Metodika-pripravy-verejnych-strategii-plna-verze_1.pdf.aspx?ext=.pdf

Řídící skupina

Řídící skupina je hlavním orgánem, který je zodpovědný za postupné naplňování PRO. Řídící skupina rozhoduje o tom, zda přijme či nepřijme a schválí či neschválí předložené rozvojové projekty (včetně jejich navrženého rozpočtu), které jsou v souladu se schváleným plánovacím dokumentem. Řídící skupina dále zvolí osobu, tzv. garanta PRO, jehož role bude spočívat především v iniciaci a koordinaci všech činností spojených s realizací a aktualizacemi PRO. Garant PRO by měl být jedním z členů řídicí skupiny, popřípadě výkonného týmu.

Výkonný tým

Výkonný tým je složen z představitelů obce, zaměstnanců obce a osob, které jsou členy výborů fungujících při zastupitelstvu obce. Vedoucím výkonného týmu je starosta obce. Stěžejním úkolem výkonného týmu v procesu implementace PRO je předkládat řídicí skupině konkrétní návrhy projektů a rozvojových aktivit, které jsou v souladu se schváleným strategickým dokumentem. Mezi další úkoly výkonného týmu patří monitorování a průběžné vyhodnocování naplňování jednotlivých aktivit a zajištění aktualizace PRO (vlastními silami či za pomoci externí osoby).

Do procesu implementace PRO bude zapojena i řada dalších subjektů, které budou plnit funkci poradní. Ze subjektů lze jmenovat např. zástupce zájmových spolků působících v obci, zástupce podnikatelských subjektů působících v obci, zástupce MŠ, experty z řad odborné veřejnosti apod.

5.2 Systém financování Programu rozvoje

Z hlediska naplňování jednotlivých projektových záměrů PRO je nutné zajištění finančních prostředků. Realizace řady navržených aktivit se nepochybně neobejde bez vnější finanční podpory. Proto je důležité využívat dostupné vnější finanční zdroje, jejichž příspěvek významně napomůže k jejich realizaci.

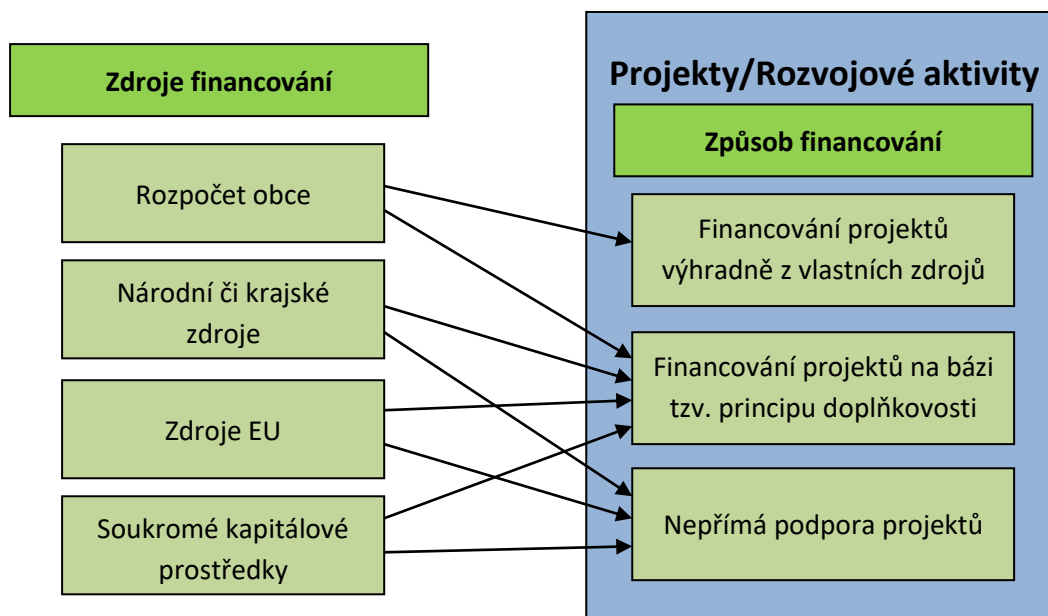
Financování rozvojových aktivit lze zajistit třemi předpokládanými způsoby:

1. **Financování projektů výhradně z vlastních zdrojů** – jednotlivé projekty jsou financovány výhradně z rozpočtu obce.
2. **Financování projektů na bázi tzv. principu doplňkovosti** – jednotlivé projekty jsou financovány z převážné části prostřednictvím externích finančních zdrojů a částečně z vlastních zdrojů. Externí finanční prostředky lze rozdělit na nevratné (dotace, granty) a vratné (úvěry, půjčky apod.). Především nevratné externí finanční prostředky představují velmi významný podíl finančních zdrojů, které jsou potřebné k realizaci daného projektu (mohou pokrýt až 85 či 90 % celkových nákladů projektu). Z pohledu externích zdrojů lze uvažovat o následujících zdrojích financování:
 - z rozpočtu Evropské unie (EU) – strukturální fondy EU
 - ze státního rozpočtu ČR
 - z rozpočtu Královéhradeckého kraje
 - ze soukromých kapitálových prostředků (bankovní úvěry, zdroje soukromého sektoru, prostředky nestátních neziskových organizací).

3. **Nepřímá podpora projektů** – obec Libňatov se nepodílí ani finančně ani realizačně na přípravě a realizaci projektů. Role obce je v tomto případě iniciační a komunikační, čímž napomáhá k prosazování daného projektového záměru.

Vazby systému financování PRO znázorňuje schéma 4.

Schéma 4: Vazby systému financování PRO Libňatov na období let 2023-2030



5.3 Systém aktualizace Programu rozvoje

Nedílnou součástí implementace PRO je i zajištění jeho aktualizace. Jedná se totiž o tzv. „živý“ dokument, který by měl být aktualizován v čase. Osmileté období představuje dlouhou dobu, během které může dojít k výrazným změnám, ať se jedná o pozitivní či negativní trendy vývoje. Z výrazných změn lze jmenovat např. zásadní změny v hospodářské či regionální politice EU, potažmo České republiky, změny v důsledku komunálních voleb apod.

Aktualizace probíhá na základě vyhodnocení realizace PRO, pokud nastaly významné skutečnosti ohledně realizace. Jmenovat lze např. situaci, kdy na základě kontroly naplňování strategických cílů lze vypustit, upravit či doplnit opatření nebo aktivity. Může dojít i k pozměnění samotných strategických cílů.

Komplexní aktualizaci PRO je doporučeno provést podle potřeb samotné obce, především pokud by nastaly výše jmenované skutečnosti. Pokud tyto skutečnosti nenastanou, ke komplexní aktualizaci PRO by mělo dojít nejdříve v polovině plánovacího období, tj. po čtyřech letech. Dílčí revize dokumentu mohou probíhat průběžně, nejlépe ke konci každého kalendářního roku, ve vazbě na

formulování dalších realizačních akcí PRO a ve vazbě na rozpočet obce (jedná se především o úpravu předpokládaného časového harmonogramu, nákladů a zdrojů financování)⁹⁰.

S aktualizací a dílčími revizemi souvisí také pravidelná tvorba akčního plánu, kdy jsou každoročně zhodnoceny uskutečněné aktivity a rozpracován plán činností na další rok. Tvorba akčního plánu na následující období, při využití zásobníku projektů, je úzce spjata s otázkou tvorby rozpočtu obce.

Aktualizace může být provedena buď dodatkem ke stávajícímu PRO, nebo přímo úpravou PRO, čímž vznikne nová verze (vhodnější varianta). Je nezbytné uvést termín aktualizace a vyznačit provedené změny.

Za zajištění aktualizace a dílčích revizí PRO Libňatov je zodpovědný výkonný tým.

5.4 Systém monitoringu a vyhodnocování realizace Programu rozvoje

Systém monitoringu a vyhodnocování realizace PRO Libňatov je důležitou součástí celého strategického dokumentu. Pro hodnocení byla zvolena metoda indikátorů. V rámci této metody jsou předem stanoveny ukazatele, pomocí nichž dochází k průběžnému hodnocení dosažených změn v rámci implementace PRO, a tedy i evaluaci úspěšnosti strategie. Indikátorová metoda je v současné době hojně využívána, např. ve strategických dokumentech na úrovni kraje i celé České republiky či v operačních programech pro implementaci kohezní politiky EU.

Pro potřeby PRO Libňatov na období let 2023-2030 byly zvoleny dvě úrovně monitorovacích indikátorů:

- **Indikátor výsledku** – dosažitelný realizací souboru opatření, projektů/aktivit. V rámci dokumentu se jedná o hierarchickou úroveň strategických cílů.
- **Indikátor výstupu** – dosažitelný realizací konkrétního projektu/aktivity, tj. v rámci dokumentu se jedná o úroveň konkrétních navržených aktivit.

U každého navrženého indikátoru je definována měrná jednotka, hodnota indikátoru v současnosti a hodnota požadovaného cílového stavu. Cílový stav představuje hodnotu, které chceme ke konci plánovacího období dosáhnout (v některých případech je uvedena frekvence za určité časové období). Pokud je u indikátoru uvedena měrná jednotka ANO/NE, výchozí a cílový stav je hodnocen v nula-jedničkovém měřítku, kde nula znamená NE a jednička znamená ANO.

Frekvence sledování indikátorů je doporučena následovně: u indikátorů výsledku je doporučeno provést hodnocení v polovině plánovacího období, tj. po čtyřech letech, u indikátorů výstupu je doporučeno provést hodnocení v periodě jednoho roku.

Předpokládanými zdroji dat pro hodnocení naplňování daných indikátorů budou podklady a dokumenty obce Libňatov.

Indikátorové sady monitorovacích ukazatelů za jednotlivé klíčové oblasti rozvoje jsou uvedeny v následujících tabulkách.

⁹⁰ Zdroj: GaREP spol. s r.o., e-Rozvoj.cz, s.r.o. (2014): Metodika tvorby programu rozvoje obce. Ministerstvo pro místní rozvoj České republiky, 72 s.

Tabulka 33: Sada monitorovacích ukazatelů klíčové oblasti rozvoje INFRASTRUKTURA

Klíčová oblast	INFRASTRUKTURA	Monitorovací ukazatel	Jednotka	Výchozí stav	Cílový stav
Cíl	Postupně zkvalitňovat dopravní infrastrukturu	Počet nově uskutečněných akcí zaměřených na zkvalitnění dopravní infrastruktury	počet	0	9
Opatření	Usilovat o rekonstrukci silnic a řešit stav místních a účelových komunikací				
Aktivity	Usilovat o rekonstrukci silnice II/304	Délka nově rekonstruované silnice na území obce	km	0	3,1
	Usilovat o rekonstrukci dalších úseků silnice III/3041	Délka nově rekonstruované silnice III/3041	km	0	3,8
	Rekonstruovat místní a účelové komunikace a mostky	Počet nově rekonstruovaných místních komunikací	počet	0	2
		Počet nově rekonstruovaných mostků	počet	0	1
Dořešit majetkové poměry u místních komunikací, které jsou v soukromém vlastnictví	Počet místních komunikací s nově dořešenými majetkovými poměry	počet	0	1	
Opatření	Zrealizovat aktivity vedoucí k posilování bezpečnosti související s dopravou v obci				
Aktivity	Vybudovat chodník ve vybraných lokalitách na území obce	Délka nové komunikace pro pěší dopravu	km	0	0,5
	Podle potřeby usilovat o posílení bezpečnostních prvků spojených s automobilovou dopravou	Počet nově instalovaných bezpečnostních prvků souvisejících s automobilovou dopravou	počet	0	2
Cíl	Zkvalitňovat technickou infrastrukturu a některé další součásti infrastruktury	Počet nově uskutečněných aktivit za účelem rozvoje technické a dalších druhů infrastruktury	počet	0	10
Opatření	Zkvalitnit technickou infrastrukturu na území obce				
Aktivity	Zajistit opravu vstupních prostorů vodojemu Svobodné	Opraveny vstupní prostory vodojemu Svobodné	ANO/NE	0	1
	Postupně rekonstruovat vodovodní síť v obci	Délka nově rekonstruované vodovodní sítě	km	0	0,3
	Iniciovat vznik domácích ČOV či septiků s biofiltrem	Počet nově existujících domácích ČOV či septiků s biofiltrem na území obce	počet	0	2
	Usilovat o napojení obce na jeden vodovodní systém	Existující napojení obce na jeden vodovodní systém	ANO/NE	0	1
	Optimalizovat kvalitu zvuku místního rozhlasu	Optimalizována kvalita zvuku místního rozhlasu	ANO/NE	0	1
Opatření	Řešit další prvky infrastruktury na území obce				
Aktivity	Usilovat o rozšíření možností nabídky dostupných stavebních pozemků	Počet nově dostupných stavebních pozemků	počet	0	2
	Řešit přestavbu parkovací plochy u obecního úřadu	Zrealizována přestavba parkovací plochy u obecního úřadu	ANO/NE	0	1
	Řešit přístup ke zvonici	Zajištěn optimální přístup ke zvonici	ANO/NE	0	1

Tabulka 34: Sada monitorovacích ukazatelů klíčové oblasti rozvoje PROSTŘEDÍ OBCE

Klíčová oblast	PROSTŘEDÍ OBCE	Monitorovací ukazatel	Jednotka	Výchozí stav	Cílový stav
Cíl	Zkvalitnit systém péče a údržby související s prostředím obce	Počet nově realizovaných činností za účelem zlepšování prostředí obce	počet	0	16
Opatření	Zlepšit stav ploch a dalších prvků souvisejících s životním prostředím a přírodou na území obce				
Aktivity	Revitalizovat a zkvalitnit stav protipožárních nádrží	Počet protipožárních nádrží se zlepšeným stavem	počet	0	3
	Zajistit pravidelnou údržbu retenční nádrže v lokalitě „v Dubině“	Zajištěno vyčištění a pravidelná údržba retenční nádrže v lokalitě „v Dubině“	ANO/NE	0	1
	Vylepšit vzhled vytipovaných veřejných míst včetně zeleně	Počet veřejných míst s nově vylepšeným vzhledem	počet	0	3
	Prořezat stromy, které jsou v pokročilejším věku	Proveden průzkum stavu dřevin na území obce včetně uskutečnění následných činností	ANO/NE	0	1
Opatření	Usilovat o zlepšení stavu ploch a dalších prvků, které nejsou ve vlastnictví obce				
Aktivity	Jednat s firmou DAKO o vylepšení vzhledu jejího sídla	Počet nově uskutečněných jednání za účelem vylepšení vzhledu sídla firmy DAKO	počet	0	3
	Usilovat o zlepšení údržby koryta hlavního vodního toku v obci, Maršovky	Podíl z celkové délky toku na území obce s nově provedenou údržbou	%	0	30
	Apelovat na obyvatele, aby se dostatečně starali o své pozemky	Počet pozemků v soukromém vlastnictví s nově zlepšeným stavem	počet	0	3
	Jednat s vlastníky nevyužitých nemovitostí	Počet opětovně využitých/více využitých v současné době nevyužitých nemovitostí	počet	0	1

Program rozvoje obce Libňatov na období let 2023-2030 – Implementační část

Cíl	Snažit se minimalizovat negativní vlivy na životní prostředí a přírodu a řešit další činnosti související s prostředím v obci	Počet nově realizovaných činností zaměřených na zmírnění negativních vlivů na životní prostředí a přírodu či jinak souvisejících s prostředím v obci	počet	0	8
Opatření	Podpořit činnosti za účelem předejití negativních vlivů na životní prostředí				
Aktivity	Zvýšit povědomí, jak být šetrnější k životnímu prostředí	Počet nově uskutečněných aktivit za účelem zvyšování povědomí, jak být šetrnější k životnímu prostředí	počet	0	3
	Realizovat protierozní opatření v oblastech potenciálně velmi silně ohrožených vodní erozí	Počet nově realizovaných protierozních opatření	počet	0	2
	Realizovat bezpečnostní opatření v oblastech potenciálně ohrožených svahovými pohyby	Počet nově realizovaných opatření zaměřených na prevenci sesuvů a svahových pohybů	počet	0	1
Opatření	Zrealizovat další aktivity související s prostředím v obci				
Aktivity	Modernizovat zeď na křižovatce	Modernizována zeď na křižovatce	ANO/NE	0	1
	Uvažovat o umístění směrové cedule z Libňatova do Svobodného	Umístěna směrová cedule z Libňatova do Svobodného	ANO/NE	0	1

Tabulka 35: Sada monitorovacích ukazatelů klíčové oblasti rozvoje VOLNÝ ČAS A CESTOVNÍ RUCH

Klíčová oblast	VOLNÝ ČAS A CESTOVNÍ RUCH	Monitorovací ukazatel	Jednotka	Výchozí stav	Cílový stav
Cíl	Rozvíjet sociální život v obci prostřednictvím podpory aktivního trávení volného času místních obyvatel	Počet nově uskutečněných aktivit za účelem rozvoje komunitního života v obci	počet	0	10
Opatření	Zlepšit a rozšířit podmínky pro potřeby trávení volného času v obci				
Aktivity	Vybudovat volně přístupný menší park s dětským hřištěm v dolní části obce	Vybudován menší park s dětským hřištěm v dolní části obce	ANO/NE	0	1
	Zajistit přístup do půdních prostorů budovy kulturního domu	Zajištěn přístup do půdních prostorů budovy kulturního domu	ANO/NE	0	1
	Vytvořit volnočasové místo pro děti ve Svobodném	Existence volnočasového místa pro děti ve Svobodném	ANO/NE	0	1
	Doplnit herní prvky a mobiliář na území obce	Počet nově umístěných herních prvků a mobiliáře na území obce	počet	0	5
Opatření	Posilovat sepjetí a soudržnost místních obyvatel				
Aktivity	Podporovat nadále spolkovou činnost	Pokračující podpora spolkové činnosti	ANO/NE	0	1
	Uvažovat o vytvoření místnosti sloužící pro potřeby spolků	Existence místnosti sloužící pro potřeby spolků	ANO/NE	0	1
Cíl	Podporovat rozvoj cestovního ruchu	Počet nově uskutečněných aktivit za účelem podpory rozvoje cestovního ruchu	počet	0	9
Opatření	Usilovat o existenci základní turistické infrastruktury a pokračovat v propagaci obce				
Aktivity	Pokračovat v aktivitách propagujících obec	Počet nově uskutečněných aktivit za účelem podpory propagace obce	počet	0	3
	Zajistit v obci přítomnost atraktivního místa pro turisty	Zajištěna existence atraktivního místa pro turisty	ANO/NE	0	1
	Uvažovat o vytvoření naučné stezky	Vytvořena naučná stezka	ANO/NE	0	1
	Usilovat o existenci možnosti ubytování v obci	Zajištěna možnost ubytování v obci	ANO/NE	0	1
Opatření	Realizovat aktivity související s kulturními a historickými památkami				
Aktivity	Usilovat o opravu drobných sakrálních objektů v nevyhovujícím stavu	Počet nově opravených sakrálních objektů	počet	0	2
	Uvažovat o vybudování památníku věnovaného obětem světových válek a v souvislosti se vznikem republiky	Zpracováno posouzení záměru vybudování památníku	ANO/NE	0	1

Tabulka 36: Sada monitorovacích ukazatelů klíčové oblasti rozvoje VYBAVENOST A SLUŽBY

Klíčová oblast	VYBAVENOST A SLUŽBY	Monitorovací ukazatel	Jednotka	Výchozí stav	Cílový stav
Cíl	Posilovat informovanost a řešit stav budov ve vlastnictví obce	Počet nově uskutečněných aktivit za účelem posílení informovanosti a řešení stavu obecních budov	počet	0	14
Opatření	Podporovat zlepšování informovanosti				
Aktivity	Uvažovat o umístění výleповé plochy u budovy obchodu se smíšeným zbožím	Existence výleповé plochy u budovy obchodu se smíšeným zbožím	ANO/NE	0	1
	Vytvořit komunitní plán sociálních služeb pro území obce	Vyhotoven komunitní plán sociálních služeb	ANO/NE	0	1
	Pořádat informativní schůzky za účelem zlepšení spolupráce a komunikace obec-podnikatel	Počet nově uskutečněných informačních schůzek	počet/rok	0	1/rok
Opatření	Zlepšit stav budov ve vlastnictví obce či řešit jejich budoucí využití				
Aktivity	Rekonstruovat budovu s č. p. 13	Rekonstruována budova s č. p. 13	ANO/NE	0	1
		Využito podkroví v budově s č. p. 13	ANO/NE	0	1
	Zlepšit stav budovy pošty	Zlepšen stav budovy pošty	ANO/NE	0	1
	Řešit budovu bývalé slepičárny	Zbourána budova bývalé slepičárny	ANO/NE	0	1
Cíl	Usilovat o udržení a rozšíření vybraných služeb a vybaveností	Počet nově uskutečněných aktivit za účelem udržení a rozšíření vybraných služeb a vybaveností	počet	0	15
Opatření	Realizovat aktivity týkající se udržení a rozšíření vybraných služeb				
Aktivity	V rámci obecních možností usilovat o udržení přítomnosti prodejny potravin a pobočky pošty	Počet nově uskutečněných jednání za účelem udržení přítomnosti prodejny potravin a pobočky pošty	počet/ subjekt/rok	0	1/subjekt/rok
	Obnovit existenci obecní knihovny	Existence obecní knihovny v obci	ANO/NE	0	1
Opatření	Zkvalitnit podmínky a zlepšit vybavenost pro potřeby činnosti Sboru dobrovolných hasičů				
Aktivity	Vybudovat novou hasičskou zbrojnici	Vybudována nová hasičská zbrojnice	ANO/NE	0	1
	Zlepšit technické vybavení místního Sboru dobrovolných hasičů	Zlepšeno technické vybavení místního Sboru dobrovolných hasičů	ANO/NE	0	1
Opatření	Realizovat další aktivity související se službami a vybaveností obce				
Aktivity	Podporovat další rozvoj eGovernmentu	Počet nově zavedených prvků či služeb v oblasti eGovernmentu	počet	0	1
	Podporovat využití obnovitelných zdrojů energie	Využity obnovitelné zdroje energie	ANO/NE	0	1
	Vytvořit pracovní místo pro technického zaměstnance obce	Vytvořeno pracovní místo pro technického zaměstnance obce	ANO/NE	0	1
	Usilovat o větší využití pramene Tomkova studna	Zajištěno větší využití pramene Tomkova studna	ANO/NE	0	1

6 Přílohy

6.1 Použité zdroje dat

Administrativní registr ekonomických subjektů https://www.info.mfcr.cz/ares/ares_es.html.cz

Aplikace Českého úřadu zeměměřického a katastrálního „Nahlížení do katastru nemovitostí“ <https://nahlizeni.dokn.cuzk.cz/>

Celostátní sčítání dopravy <https://www.rsd.cz/web/guest/silnice-a-dalnice/scitani-dopravy>

Digitální registr Ústředního seznamu ochrany přírody <https://drusop.nature.cz/mapa/drusop/>

Dotazníkové šetření realizované pro potřeby tvorby Programu rozvoje obce Libňatov na období let 2023-2030

Elektronický taxonomický klasifikační systém půd ČR <https://klasifikace.pedologie.czu.cz/>

Evidence územně plánovací činnosti obcí – Lokální aktualizací systém – iLAS <https://www.uur.cz/eupc/ilas>

Facebookový profil obce Libňatov <https://www.facebook.com/obeclibnatov>

Fotodokumentace z veřejného projednávání

GaREP spol. s r.o., e-Rozvoj.cz, s.r.o. (2014): *Metodika tvorby programu rozvoje obce*. Ministerstvo pro místní rozvoj České republiky, finální verze, 72 s.

Geoportál SOWAC-GIS <https://geoportal.vumop.cz/>

Historický lexikon obcí České republiky 1869-2011

Informace poskytnuté obecním úřadem v Libňatově

Informační portál Ministerstva financí MONITOR <https://monitor.statnipokladna.cz/>

Internetové stránky Agentury ochrany přírody a krajiny České republiky <https://www.ochranaprirody.cz/>

Internetové stránky České geologické služby <http://www.geology.cz/>

Internetové stránky Českého statistického úřadu <https://www.czso.cz/>

Internetové stránky Českého úřadu zeměměřického a katastrálního <https://www.cuzk.cz/>

Internetové stránky Dotačního portálu Krajského úřadu Královéhradeckého kraje <http://dotace.kr-kralovehradecky.cz/>

Internetové stránky encyklopedie Wikipedia <https://cs.wikipedia.org/>

Internetové stránky Hasičského záchranného sboru České republiky <https://www.hzscr.cz/>

Internetové stránky Insolvenčního rejstříku <https://isir.justice.cz/>

Internetové stránky Integrovaného regionálního operačního programu <https://irop.mmr.cz/>

Internetové stránky Královehradeckého kraje <https://www.kr-kralovehradecky.cz/>

Internetové stránky Místní akční skupiny Království-Jestřebí hory, o. p. s. <https://www.kjh.cz/>

Internetové stránky Ministerstva dopravy <https://www.mdcr.cz/>

Internetové stránky Ministerstva financí <https://www.mfcr.cz/>

Internetové stránky Ministerstva práce a sociálních věcí <https://www.mpsv.cz/>

Internetové stránky Ministerstva pro místní rozvoj <https://www.mmr.cz/>

Internetové stránky Ministerstva vnitra <https://www.mvcr.cz/>

Internetové stránky Ministerstva zemědělství <https://eagri.cz/>

Internetové stránky Ministerstva životního prostředí <https://www.mzp.cz/>

Internetové stránky MŠ Libňatov <https://mslibnatov.webnode.cz/>

Internetové stránky Národní databáze brownfieldů <https://www.brownfieldy.eu/>

Internetové stránky Národního geoportálu INSPIRE <https://geoportal.gov.cz/>

Internetové stránky Národního programu Životní prostředí <https://www.narodniprogramzp.cz/>

Internetové stránky Národního registru pramenů a studánek <https://www.estudanky.eu/>

Internetové stránky obce Libňatov <https://www.libnatov.cz/>

Internetové stránky Operačního programu Životní prostředí <https://www.opzp.cz/>

Internetové stránky Policie České republiky <https://www.policie.cz/>

Internetové stránky serveru Cyklotrasy.cz <http://cyklotrasy.cz/>

Internetové stránky společnosti DAKO, spol. s r.o. <https://www.firmadako.cz/>

Internetové stránky spolku SH ČMS - Sbor dobrovolných hasičů Libňatov
<https://sdhlibnatov.estranky.cz/>

Internetové stránky Státního fondu dopravní infrastruktury <https://www.sfdi.cz/>

Internetové stránky Státního fondu životního prostředí <https://www.sfzp.cz/>

Internetové stránky Svazu měst a obcí České republiky <https://www.smocr.cz/>

Internetové stránky Veřejné správy online <http://denik.obce.cz/>

Internetové stránky Výzkumného ústavu meliorací a ochrany půdy <https://www.vumop.cz/>

Internetové stránky Zdravotnické záchranné služby Královehradeckého kraje <https://www.zzskhk.cz/>

Internetový jízdní řád IDOS <https://jizdnirady.idnes.cz/vlakyautobusy/spojeni/>

Internetový mapový server Mapy.cz <https://mapy.cz/>

Internetový server Internet pro všechny <http://www.internetprovsechny.cz/>

Libňatovské noviny

Mapový portál Královéhradeckého kraje <https://gis.kr-kralovehradecky.cz/>

Mapový server České geologické služby <https://mapy.geology.cz/>

Městská a obecní statistika <https://vdb.czso.cz/mos/>

Metodika přípravy veřejných strategií, ve znění aktualizace z prosince 2018. MMR, 103 s., dostupná z: https://www.mmr.cz/getmedia/70d00bf5-cec5-4ddd-9309-a3f54c216ea8/Metodika-pripravy-verejnych-strategii-plna-verze_1.pdf.aspx?ext=.pdf

Obecně závazná vyhláška obce Libňatov č. 3/2019 o místních poplatcích, dostupná z: <https://www.libnatov.cz/file.php?nid=20604&oid=9383029>

PERLÍN (2001): *Strategie rozvoje mikroregionu 4/5*. Geografické rozhledy, 10, č. 4, s. 105

Plán nadregionálního a regionálního územního systému ekologické stability pro území Královéhradeckého kraje, dostupné z: https://gis.kr-kralovehradecky.cz/assets/GIS/projekty/ziv-prostredi/Plan_USES_KHK.pdf

Plán rozvoje vodovodů a kanalizací Královéhradeckého kraje <https://prvk.kr-kralovehradecky.cz/>

Plánovač tras KČT <http://trasy.kct.cz/>

Portál na podporu rozvoje obcí ČR <https://www.rozvojobci.cz/news/financovani-rozvoje-obce-souhrn/>

Portál územního plánování Ústavu územního rozvoje <http://portal.uur.cz/>

Portál Územních systémů ekologické stability <https://uses.cz/>

Povodňový informační systém na území Královéhradeckého kraje, dostupné z: <https://kralovehradecky.dppcr.cz/html/index.html>

Profil zadavatele obce Libňatov <https://www.vhodne-uverejneni.cz/profil/00278084>

Propagační materiál – leták Obec Libňatov, Svazek obcí Jestřebí hory, 2012

PŮČEK, M. a kol. (2013): Metodika strategického řízení pro meziobecní spolupráci, 40 s.

Registr komunálních symbolů <https://rekos.psp.cz/>

Rejstřík škol a školských zařízení <https://rejskol.msmt.cz/>

Rozbor udržitelného rozvoje území Královéhradeckého kraje, dostupné z: <https://www.kr-kralovehradecky.cz/assets/rozvoj-kraje/uzemni-planovani/4--Uplna-aktulizace-UAP-KHK---textova-cast---PRURU-a-RURU.pdf>

Sčítání lidu, domů a bytů 2001, <https://www.czso.cz/staticke/slodb/slodb2001.nsf/index>

Sčítání lidu, domů a bytů 2011, <https://www.czso.cz/csu/czso/scitani-lidu-domu-a-bytu>

Správcovství vodních toků, dostupné z <https://voda.gov.cz/?page=spravcovstvi-vodnich-toku-mapa>

Stanovy Svazku obcí Jestřebí hory; bližší informace lze nalézt na internetových stránkách svazku: <https://jestrebihory.net/>

Statut MAS Království – Jestřebí hory, o.p.s. <https://kjh.cz/uc/clanky/176/statut-mas-kjh-o-p-s-28-7-2020.pdf>

Systém evidence kontaminovaných míst <https://www.sekm.cz/>

Systém evidence památek Památkový katalog <https://www.pamatkovykatalog.cz/>

Údaje poskytnuté Městským úřadem v Trutnově, odborem sociálních věcí, školství a zdravotnictví

Územně analytické podklady pro SO ORP Náchod <https://www.mestonachod.cz/urad/vystavba/uap/default.asp>

Územně analytické podklady pro SO ORP Trutnov <https://weby.trutnov.cz/uap/index.html>

Územně plánovací dokumentace ORP na území Trutnov <http://upd.trutnov.cz/>

Územní plán Libňatov, dostupný z: <http://upd.trutnov.cz/upd/libnatov/>

Veřejné projednávání realizované pro potřeby tvorby Programu rozvoje obce Libňatov na období let 2023-2030

Vlastní průzkum

Vývěsné jízdní řády <http://portal.idos.cz/>

Zákon č. 13/1997 Sb., o pozemních komunikacích

Zákon č. 17/1992 Sb., o životním prostředí

Zákon č. 20/1987 Sb., o státní památkové péči

Zákon č. 127/2005 Sb. (zákon o elektronických komunikacích)

Zákon č. 128/2000 Sb., o obcích

Zákon č. 133/1985 Sb., o požární ochraně

Zákon č. 139/2002 Sb., o pozemkových úpravách a pozemkových úřadech

Zákon č. 201/2012 Sb., o ochraně ovzduší

Zákon č. 250/2000 Sb., o rozpočtových pravidlech územních rozpočtů

Zákon č. 254/2001 Sb., vodní zákon

Zákon č. 274/2001 Sb. (zákon o vodovodech a kanalizacích)

Zákon č. 334/1992 Sb., o ochraně zemědělského půdního fondu

Zákon č. 458/2000 Sb. (energetický zákon)

6.2 Seznam zkratk

ARES = Administrativní registr ekonomických subjektů

a. s. = akciová společnost

BPEJ = bonitované půdně ekologické jednotky

ČEZ = České energetické závody

ČOV = čistírna odpadních vod

č. p. = číslo popisné

č. e. = číslo evidenční

ČR = Česká republika

DČOV = domovní čistírna odpadních vod

DP = dotační program

DPH = daň z přidané hodnoty

DSO = dobrovolný svazek obcí

DT = dotační titul

EAO = ekonomicky aktivní obyvatelstvo

EU = Evropská unie

GŘ HZS = Generální ředitelství Hasičského záchranného sboru

GSM = globální systém pro mobilní komunikaci

IČ = identifikační číslo

ID = identifikátor

IDOS = internetový jízdní řád

IREDO = integrovaná regionální doprava

IROP = Integrovaný regionální operační program

KES = koeficient ekologické stability

KHK kraj = Královéhradecký kraj

KN = katastr nemovitostí

KoPÚ = komplexní pozemkové úpravy

KOR = klíčová oblast rozvoje

k. ú. = katastrální území

MAS = místní akční skupina

MD = Ministerstvo dopravy

MěÚ = městský úřad

MFČR = Ministerstvo financí České republiky

MMR = Ministerstvo pro místní rozvoj

MŠ = mateřská škola

MVČR = Ministerstvo vnitra České republiky

MZe = Ministerstvo zemědělství

MŽP = Ministerstvo životního prostředí

NO₂ = oxid dusičitý

NPŽP = Národní program Životní prostředí

NRBC = nadregionální biocentrum

NRBK = nadregionální biokoridor

o. p. s. = obecně prospěšná společnost

OP ŽP = Operační program Životní prostředí

ORP = obec s rozšířenou působností

PM₁₀ = suspendované částice (prach) o velikosti 10 mikrometrů

PORV = Podpora obnovy a rozvoje venkova

POÚ = pověřený obecní úřad

POV KHK = Program obnovy Královéhradeckého kraje

PRO = Program rozvoje obce

RBC = regionální biocentrum

SC = specifický cíl

SDH = sbor dobrovolných hasičů

SFDI = Státní fond dopravní infrastruktury

SFŽP = Státní fond životního prostředí

SH ČMS = Sdružení hasičů Čech, Moravy a Slezska

SO ORP = správní obvod obce s rozšířenou působností

SO₂ = oxid siřičitý

SP = strategická priorita

s. p. = státní podnik

spol. s r. o. = společnost s ručením omezeným

s. r. o. = společnost ručením omezením

SS KHK = Správa silnic Královéhradeckého kraje

StC = strategický cíl

SWOT = S – Strengths (silné stránky), W – Weaknesses (slabé stránky), O – Opportunities (příležitosti)
a T – Threats (hrozby)

ÚAP = územně analytické podklady

ÚAP ORP = územně analytické podklady obce s rozšířenou působností

ÚSES = územní systém ekologické stability

ZPF = zemědělský půdní fond

z. s. = zapsaný spolek

ZSJ = základní sídelní jednotka

ZŠ = základní škola

6.3 Seznam tabulek

Tabulka 1: Vývoj počtu obyvatel v obci Libňatov v období 1869-2020.....	14
Tabulka 2: Přirozený přírůstek, migrace a celkový přírůstek obyvatel v obci Libňatov v letech 2010 až 2020.....	15
Tabulka 3: Vzdělanost obyvatelstva a index vzdělanosti v obci Libňatov v letech 2001 a 2011.....	17
Tabulka 4: Registrované zájmové spolky a sdružení mající sídlo v obci Libňatov	19
Tabulka 5: Podnikatelské subjekty mající sídlo na území obce Libňatov (k prosinci 2022)	22
Tabulka 6: Ekonomická aktivita obyvatelstva v obci Libňatov v letech 2001 a 2011 (v %).....	25
Tabulka 7: Vyjíždka do zaměstnání v obci Libňatov v letech 2001 a 2011.....	27
Tabulka 8: Silnice II. a III. třídy procházející obcí Libňatov a informace k nim (k prosinci 2022)	29
Tabulka 9: Cyklotrasy procházející územím obce Libňatov (k prosinci 2022)	30
Tabulka 10: Dopravní obslužnost obce Libňatov autobusovými spoji podle jízdních řádů platných do 11. 12. 2021.....	31
Tabulka 11: Časová dostupnost vybraných měst autobusovou dopravou z obce Libňatov podle jízdních řádů platných do 11. 12. 2021	31
Tabulka 12: Informace o domovním a bytovém fondu v obci Libňatov v roce 2001.....	35
Tabulka 13: Informace o domovním a bytovém fondu v obci Libňatov v roce 2011.....	35
Tabulka 14: Školy a školská zařízení v obci Libňatov (prosinec 2022).....	37
Tabulka 15: Počet dětí navštěvujících MŠ Libňatov ve školních letech 2013/2014 až 2020/2021	38
Tabulka 16: Zastoupení ZPF a nezemědělské půdy v obci Libňatov (k 31. 12. 2020).....	41
Tabulka 17: Příspěvkové organizace zřizované obcí Libňatov (k prosinci 2022)	49
Tabulka 18: Hospodářské výsledky příspěvkové organizace zřizované obcí Libňatov v letech 2016-2020 (v Kč).....	49
Tabulka 19: Vývoj plánovaného a skutečného rozpočtu obce Libňatov v období 2016 až 2020.....	50
Tabulka 20: Příklady investičních akcí, které proběhly v obci Libňatov v období let 2018-2021.....	52
Tabulka 21: Stavby ve vlastnictví obce Libňatov (k červenci 2021).....	53
Tabulka 22: Výsledky odpovědí u otázky č. 3	59
Tabulka 23: Výsledky odpovědí u otázky č. 4	60

Tabulka 24: Výsledky odpovědí u otázky č. 5	61
Tabulka 25: Výsledky odpovědí u otázky č. 15	68
Tabulka 26: Výsledky odpovědí u otázky č. 16	69
Tabulka 27: Výsledky odpovědí u otázky č. 19	70
Tabulka 28: Výsledky odpovědí u otázky č. 21	71
Tabulka 29: Výsledky odpovědí u otázky č. 22	71
Tabulka 30: Přehled strategických a územních dokumentů	78
Tabulka 31: Přehled klíčových oblastí rozvoje, strategických cílů a opatření	85
Tabulka 32: Specifikace jednotlivých aktivit v rámci akčního plánu	112
Tabulka 33: Sada monitorovacích ukazatelů klíčové oblasti rozvoje INFRASTRUKTURA	128
Tabulka 34: Sada monitorovacích ukazatelů klíčové oblasti rozvoje PROSTŘEDÍ OBCE	129
Tabulka 35: Sada monitorovacích ukazatelů klíčové oblasti rozvoje VOLNÝ ČAS A CESTOVNÍ RUCH	131
Tabulka 36: Sada monitorovacích ukazatelů klíčové oblasti rozvoje VYBAVENOST A SLUŽBY	132

6.4 Seznam grafů

Graf 1: Struktura druhů pozemků v obci Libňatov k 31. 12. 2020 (v %).....	13
Graf 2: Vývoj počtu obyvatel v obci Libňatov v období 1869-2020 – graficky	14
Graf 3: Přirozený přírůstek, saldo migrace a celkový přírůstek v obci Libňatov v období 2010-2020 ..	16
Graf 4: Věková struktura obyvatelstva v obci Libňatov v letech 2001, 2011 a 2020	16
Graf 5: Struktura podnikatelských subjektů v obci Libňatov k 31. 12. 2020 (v %)	23
Graf 6: Struktura podnikatelských subjektů podle právní formy v obci Libňatov k 31. 12. 2020 (v %) ..	24
Graf 7: Podíl nezaměstnaných osob v % v obci Libňatov v období 2014-2022	26
Graf 8: Porovnání podílu nezaměstnaných osob za územní jednotky obec Libňatov, okres Trutnov a Královéhradecký kraj v období 2014-2022	27
Graf 9: Zemědělská půda na území obce Libňatov podle zastoupení jednotlivých druhů pozemků (v %)	41
Graf 10: Nezemědělská půda na území obce Libňatov podle zastoupení jednotlivých druhů pozemků (v %)	42
Graf 11: Srovnání plánovaného a skutečného rozpočtu na příjmové a výdajové stránce v obci Libňatov v období 2016-2020 (v milionech Kč)	50
Graf 12: Stavby ve vlastnictví obce Libňatov podle způsobu jejich využití (k červenci 2021)	53
Graf 13: Výsledky odpovědí u otázky č. 2	59
Graf 14: Výsledky odpovědí u otázky č. 7	63
Graf 15: Výsledky odpovědí u otázky č. 8	63
Graf 16: Výsledky odpovědí u otázky č. 9	64
Graf 17: Výsledky odpovědí u otázky č. 10	65
Graf 18: Výsledky odpovědí u otázky č. 11	65

Graf 19: Výsledky odpovědí u otázky č. 13.....	67
Graf 20: Výsledky odpovědí u otázky č. 17.....	69
Graf 21: Výsledky odpovědí u otázky č. 18.....	70
Graf 22: Výsledky odpovědí u otázky č. 20.....	71

6.5 Seznam obrázků

Obrázek 1: Geografická poloha obce Libňatov.....	8
Obrázek 2: Znak a vlajka obce Libňatov	9
Obrázek 3: Geologické složení území obce Libňatov	10
Obrázek 4: Požární nádrž – stav k srpnu 2021	11
Obrázek 5: Zastoupení půdních typů na území obce Libňatov	12
Obrázek 6: Tenisový kurt v Libňatově – stav k srpnu 2021	20
Obrázek 7: Areál firmy DAKO, spol. s r.o. – stav k srpnu 2021.....	22
Obrázek 8: Sběrné hnízdo v lokalitě Svobodné – stav k srpnu 2021.....	34
Obrázek 9: Mateřská škola v Libňatově – stav k srpnu 2021	37
Obrázek 10: Ochrana ZPF na území obce Libňatov (k prosinci 2022)	43
Obrázek 11: Ohroženost půd vodní erozí na území obce Libňatov (k prosinci 2022).....	43
Obrázek 12: Průměrná imisní koncentrace PM ₁₀ v ovzduší na území obce Libňatov v roce 2018	45
Obrázek 13: Zásah územních systémů ekologické stability nadregionálního a regionálního významu do území obce Libňatov (k prosinci 2022).....	46
Obrázek 14: Veřejné projednávání k Programu rozvoje obce Libňatov na období 2023-2030 – 1. ukázka.....	75
Obrázek 15: Veřejné projednávání k Programu rozvoje obce Libňatov na období 2023-2030 – 2. ukázka.....	76
Obrázek 16: Silnice II/304 – stav k srpnu 2021	87
Obrázek 17: Most na místní komunikaci přes potok Maršovku vedoucí do lokality s místně zažitým názvem Zada – stav k srpnu 2021	88
Obrázek 18: Parkovací plocha u obecního úřadu – stav k srpnu 2021.....	92
Obrázek 19: Protipožární nádrž nacházející se poblíž budovy s č. p. 200 – stav k srpnu 2021	94
Obrázek 20: Koryto hlavního vodního toku v obci, Maršovky – stav k srpnu 2021	96
Obrázek 21: Zeď na křižovatce – stav k srpnu 2021	98
Obrázek 22: Budova s č. p. 13 – stav k srpnu 2021	106
Obrázek 23: Skladovací budova pro hasičskou techniku – stav k srpnu 2021	107

6.6 Seznam schémat

Schéma 1: Zařazení obce Libňatov z pohledu geomorfologického členění	10
Schéma 2: Obecná struktura strategické části PRO Libňatov na období 2023-2030	83
Schéma 3: Znázornění systému řízení a organizačního zajištění naplňování PRO Libňatov na období let 2023-2030	124
Schéma 4: Vazby systému financování PRO Libňatov na období let 2023-2030	126

6.7 Seznam příloh

Příloha 1: Zásobník projektových záměrů	143
Příloha 2: Dotazník pro občany a organizace/subjekty působící v obci Libňatov	152

Příloha 1: Zásobník projektových záměrů

V rámci tabulek Zásobníku projektových záměrů jsou používány následující zkratky:

ČEZ = České energetické závody

ČOV = čistírna odpadních vod

č. p. = číslo popisné

ČR = Česká republika

DP = dotační program

DT = dotační titul

EU = Evropská unie

GŘ HZS = Generální ředitelství Hasičského záchranného sboru

IROP = Integrovaný regionální operační program

KHK kraj = Královéhradecký kraj

KOR = klíčová oblast rozvoje

MD = Ministerstvo dopravy

MěÚ = městský úřad

MFČR = Ministerstvo financí České republiky

MMR = Ministerstvo pro místní rozvoj

MVČR = Ministerstvo vnitra České republiky

MZe = Ministerstvo zemědělství

MŽP = Ministerstvo životního prostředí

NPŽP = Národní program Životní prostředí

OP ŽP = Operační program Životní prostředí

PORV = Podpora obnovy a rozvoje venkova

POV KHK = Program obnovy Královéhradeckého kraje

SFDI = Státní fond dopravní infrastruktury

SFŽP = Státní fond životního prostředí

s. p. = státní podnik

spol. s r.o. = společnost s ručením omezeným

SS KHK = Správa silnic Královéhradeckého kraje

Program rozvoje obce Libňatov na období let 2023-2030 – Přílohy

KOR	Název	Žadatel	Role obce	Zdůvodnění a přínos pro rozvoj obce	Předpokládané náklady	Předpokládané zdroje financování	Předpokládané období realizace projektu	Vazba na KOR
INFRASTRUKTURA	Usilovat o rekonstrukci silnice II/304	SS KHK	iniciační	zkvalitnění dopravní infrastruktury na území obce	v řádu jednotek až desítek mil. Kč	EU – IROP 2021-2027 prostředky SS KHK	2023 a dále – do doby, než se podaří rekonstrukce silnice docílit	1
	Usilovat o rekonstrukci dalších úseků silnice III/3041	SS KHK	iniciační	zkvalitnění dopravní infrastruktury na území obce	v řádu jednotek až desítek mil. Kč	EU – IROP 2021-2027 prostředky SS KHK	2023 a dále – do doby, než se podaří rekonstrukce dalších úseků silnice docílit	1
	Rekonstruovat místní a účelové komunikace a mostky	Obec Libňatov	realizační	zkvalitnění dopravní infrastruktury na území obce	v řádu jednotek mil. Kč / komunikace	DP MMR – program Podpora rozvoje regionů, podprogram PORV – DT Podpora obnovy místních komunikací DP MFČR – program 29823 Podpora rozvoje a obnovy obecní infrastruktury a občanské vybavenosti (pouze v případě těch komunikací a mostů, které nejsou hrazeny skrze DP MMR) DP KHK kraje – POV KHK vlastní zdroje obce EU – IROP 2021-2027 (pouze jako doplňková aktivita)	průběžné po celé programové období	1
	Dořešit majetkové poměry u místních komunikací, které jsou v soukromém vlastnictví	Obec Libňatov	iniciační realizační	odstranění potenciálních hrozeb typu neudržování, zákaz vjezdu apod.	budou se odvíjet od dohody obce s vlastníky dotčených pozemků	vlastní zdroje obce	2023 a dále – do doby, než se podaří majetkové poměry vyřešit	1
	Vybudovat chodník ve vybraných lokalitách na území obce	Obec Libňatov	realizační	zvýšení bezpečnosti chodců	v řádu stovek tis. až jednotek mil. Kč	EU – IROP 2021-2027 MD – SFDI – program Zvyšování bezpečnosti, bezbariérové úpravy chodníků DP MFČR – program 29823 Podpora rozvoje a obnovy obecní infrastruktury a občanské vybavenosti DP KHK kraje – POV KHK vlastní zdroje obce	2025 a dále – do doby, než se podaří chodník ve vybraných lokalitách na území obce vybudovat	1, 4

Program rozvoje obce Libňatov na období let 2023-2030 – Přílohy

KOR	Název	Žadatel	Role obce	Zdůvodnění a přínos pro rozvoj obce	Předpokládané náklady	Předpokládané zdroje financování	Předpokládané období realizace projektu	Vazba na KOR
INFRASTRUKTURA	Podle potřeby usilovat o posílení bezpečnostních prvků spojených s automobilovou dopravou	Obec Libňatov SS KHK	iniciační realizační	zvýšení bezpečnosti ve vybraných dopravních úsecích	v řádu desítek tis. Kč	prostředky SS KHK vlastní zdroje obce	průběžné po celé programové období	1
	Postupně rekonstruovat vodovodní síť v obci	Obec Libňatov	realizační	zabezpečení odpovídajícího stavu vodovodní sítě v obci	v řádu jednotek mil. Kč	EU – OP ŽP 2021-2027 DP KHK kraje – POV KHK vlastní zdroje obce	průběžné po celé programové období	1, 4
	Iniciovat vznik domácích ČOV či septiků s biofiltrem	Obec Libňatov	iniciační motivační participační	zkvalitňování podzemních vod a ekologičtější nakládání s odpadními vodami oproti stávajícímu stavu	v řádu stovek tis. Kč/akce	EU – OP ŽP 2021-2027 MŽP – NPŽP – Výzva Domovní čistírny odpadních vod vlastní zdroje obce zdroje občanů uvažujících o pořízení domácí ČOV či septiku s biofiltrem	průběžné po celé programové období	1, 2, 4
	Usilovat o napojení obce na jeden vodovodní systém	Obec Libňatov	iniciační realizační	zajištění maximální možné soběstačnosti obce v oblasti vodního hospodářství	v řádu jednotek mil. Kč	EU – OP ŽP 2021-2027 DP MZe – Program Podpora výstavby a technického zhodnocení infrastruktury vodovodů a kanalizací DP KHK kraje – Rozvoj infrastruktury v oblasti zásobování pitnou vodou a odvádění odpadních vod DP KHK kraje – POV KHK vlastní zdroje obce	2025 a dále – do doby, než se podaří napojení obce na jeden vodovodní systém zrealizovat	1, 4
	Usilovat o rozšíření možností nabídky dostupných stavebních pozemků	Obec Libňatov	realizační	větší nabídka dostupných stavebních pozemků	budou se odvíjet od dohody obce s vlastníky nemovitostí	vlastní zdroje obce	průběžné po celé programové období	1
	Řešit přístup ke zvonici	Obec Libňatov	realizační	existence přístupové cesty ke zvonici v odpovídající kvalitě	v řádu stovek tis. až jednotek mil. Kč	DP MFČR – program 29823 Podpora rozvoje a obnovy obecní infrastruktury a občanské vybavenosti vlastní zdroje obce	2025 a dále – do doby, než se podaří přístup ke zvonici zlepšit	1, 2, 3

Program rozvoje obce Libňatov na období let 2023-2030 – Přílohy

KOR	Název	Žadatel	Role obce	Zdůvodnění a přínos pro rozvoj obce	Předpokládané náklady	Předpokládané zdroje financování	Předpokládané období realizace projektu	Vazba na KOR
PROSTŘEDÍ OBCE	Revitalizovat a zkvalitnit stav protipožárních nádrží	Obec Libňatov	realizační	zlepšení technického stavu nádrží, lepší estetický dojem	v řádu stovek tis. až jednotek mil. Kč/nádrž	DP MZe – program Podpora opatření na drobných vodních tocích a malých vodních nádržích DP KHK kraje – POV KHK vlastní zdroje obce	průběžně po celé programové období	1, 2
	Zajistit pravidelnou údržbu retenční nádrže v lokalitě „v Dubině“	Obec Libňatov vlastník pozemků dotčených záměrem	iniciační	zajištění plnohodnotné funkce nádrže – ochrana okolních pozemků před podmáčením, zásobárna užitkové vody	do 15 tis. Kč/rok	prostředky vlastníka pozemků dotčených záměrem	průběžně po celé programové období	2
	Prořezat stromy, které jsou v pokročilejším věku	Obec Libňatov	realizační	zvýšení bezpečnosti v důsledku odstranění potenciálně nebezpečných dřevin či jejich částí	budou se odvíjet od rozsahu množství a potřebných úprav dřevin	vlastní zdroje obce	průběžně po celé programové období	2
	Jednat s firmou DAKO o vylepšení vzhledu jejího sídla	Obec Libňatov DAKO, spol. s r.o.	iniciační motivační participační	zlepšení image obce při příjezdu do ní	samotná jednání – zanedbatelné náklady; revitalizace areálu – v řádu stovek tis. až jednotek mil. Kč	zdroje společnosti DAKO, spol. s r.o.	2025 a dále – do doby, než se podaří s firmou dohodnout vylepšení vzhledu jejího sídla	1, 2
	Usilovat o zlepšení údržby koryta hlavního vodního toku v obci, Maršovky	Lesy ČR, s. p. Obec Libňatov	iniciační realizační	zlepšení odtokových poměrů potoka, lepší estetický dojem	budou se odvíjet od rozsahu potřebných zásahů údržby v daných letech	DP MZe – program Podpora opatření na drobných vodních tocích a malých vodních nádržích DP KHK kraje – POV KHK vlastní zdroje obce prostředky Lesů ČR, s. p.	průběžně po celé programové období	2

Program rozvoje obce Libňatov na období let 2023-2030 – Přílohy

KOR	Název	Žadatel	Role obce	Zdůvodnění a přínos pro rozvoj obce	Předpokládané náklady	Předpokládané zdroje financování	Předpokládané období realizace projektu	Vazba na KOR
PROSTŘEDÍ OBCE	Realizovat protierozní opatření v oblastech potenciálně velmi silně ohrožených vodní erozí	Obec Libňatov Soukromí vlastníci	iniciační realizační	zvýšení bezpečnosti a ochrany před vodní erozí	budou se odvíjet od rozsahu realizovaných protierozních opatření	EU – OP ŽP 2021-2027 DP KHK kraje – DT Opatření k zadržování vody v krajině (pouze na projektovou dokumentaci) vlastní zdroje obce zdroje soukromých vlastníků, jejichž pozemky jsou dotčeny záměrem	průběžně po celé programové období	2
	Realizovat bezpečnostní opatření v oblastech potenciálně ohrožených svahovými pohyby	Obec Libňatov Soukromí vlastníci	iniciační realizační	zvýšení bezpečnosti a ochrany před svahovými pohyby	budou se odvíjet od rozsahu realizovaných bezpečnostních opatření	EU – OP ŽP 2021-2027 vlastní zdroje obce zdroje soukromých vlastníků, jejichž pozemky jsou dotčeny záměrem	průběžně po celé programové období	2
	Uvažovat o umístění směrové cedule z Libňatova do Svobodného	Obec Libňatov	realizační	posílení orientace na území obce	do 5 tis. Kč	vlastní zdroje obce	2025-2026	2
VOLNÝ ČAS A CESTOVNÍ RUCH	Vybudovat volně přístupný menší park s dětským hřištěm v dolní části obce	Obec Libňatov	realizační	nárůst dostupné infrastruktury pro volnočasové aktivity, především pro potřeby dětí a mládeže	v řádu stovek tis. Kč	DP MMR – program Podpora rozvoje regionů, podprogram PORV – DT Podpora budování a obnovy míst aktivního a pasivního odpočinku DP KHK kraje – POV KHK Nadace ČEZ – grant Oranžové hřiště vlastní zdroje obce	2025 a dále – do doby, než se podaří menší park s dětským hřištěm v dolní části obce vybudovat	1, 3, 4
	Zajistit přístup do půdních prostorů budovy kulturního domu	Obec Libňatov	realizační	využití potenciálu půdních prostorů budovy kulturního domu	v řádu stovek tis. až jednotek mil. Kč	vlastní zdroje obce případné dotační prostředky se budou odvíjet od toho, jaký by byl účel půdních prostorů budovy kulturního domu	2025 a dále – do doby, než se podaří přístup do půdních prostorů budovy kulturního domu zajistit	1, 3, 4
	Vytvořit volnočasové místo pro děti ve Svobodném	Obec Libňatov	realizační	existence volnočasového prostoru pro děti v osadě Svobodné	v řádu stovek tis. Kč	vlastní zdroje obce	2025 a dále – do doby, než se podaří volnočasové místo pro děti ve Svobodném vytvořit	2, 3, 4

KOR	Název	Žadatel	Role obce	Zdůvodnění a přínos pro rozvoj obce	Předpokládané náklady	Předpokládané zdroje financování	Předpokládané období realizace projektu	Vazba na KOR
VOLNÝ ČAS A CESTOVNÍ RUCH	Doplnit herní prvky a mobiliář na území obce	Obec Libňatov	realizační	dostatečné množství herních prvků a mobiliáře na území obce	v řádu desítek tis. Kč	vlastní zdroje obce	průběžně po celé programové období	3, 4
	Uvažovat o vytvoření místnosti sloužící pro potřeby spolků	Obec Libňatov	realizační	existence optimálně velké místnosti, kde by se spolky mohly setkávat	v řádu stovek tis. Kč	DP MMR – program Podpora rozvoje regionů, podprogram PORV – DT Podpora budování a obnovy míst aktivního a pasivního odpočinku DP KHK kraje – POV KHK vlastní zdroje obce	2025 a dále – do doby, než se podaří místnost sloužící pro potřeby spolků vytvořit	3, 4
	Pokračovat v aktivitách propagujících obec	Obec Libňatov	realizační	podpora zvýšení povědomí o obci, zvýšení počtu návštěvníků, což přinese v konečném důsledku finanční prostředky	do 20 tis. Kč/rok	vlastní zdroje obce	průběžně po celé programové období	3
	Zajistit v obci přítomnost atraktivního místa pro turisty	Obec Libňatov	realizační	zvýšení atraktivity obce především z pohledu cestovního ruchu	budou se odvíjet od zvoleného typu atraktivního místa	vlastní zdroje obce	2025 a dále – do doby, než se podaří přítomnost atraktivního místa pro turisty zajistit	3, 4
	Uvažovat o vytvoření naučné stezky	Obec Libňatov	realizační	zvýšení variability pro potřeby trávení volného času	v řádu desítek až stovek tis. Kč	DP MMR – program Podpora rozvoje regionů, podprogram PORV – DT Podpora budování a obnovy míst aktivního a pasivního odpočinku vlastní zdroje obce	2025 a dále – do doby, než se podaří naučnou stezku vytvořit	2, 3, 4

Program rozvoje obce Libňatov na období let 2023-2030 – Přílohy

KOR	Název	Žadatel	Role obce	Zdůvodnění a přínos pro rozvoj obce	Předpokládané náklady	Předpokládané zdroje financování	Předpokládané období realizace projektu	Vazba na KOR
VOLNÝ ČAS A CESTOVNÍ RUCH	Usilovat o existenci možnosti ubytování v obci	Obec Libňatov soukromá osoba	iniciační realizační	posílení vybavenosti obce a dostupnosti infrastruktury pro potřeby cestovního ruchu a volného času	budou se odvíjet od zvoleného místa, kde by ubytování mělo fungovat	vlastní zdroje obce	průběžně po celé programové období	1, 3, 4
	Usilovat o opravu drobných sakrálních objektů v nevyhovujícím stavu	Obec Libňatov Soukromí vlastníci	iniciační participační realizační	zlepšení stavu vybraných sakrálních objektů	budou se odvíjet od množství a typu potřebných oprav vybraných sakrálních objektů	DP MMR – program Podpora rozvoje regionů, podprogram PORV – DT Obnova drobných sakrálních staveb a hřbitovů DP MZe – program Údržba a obnova kulturních a venkovských prvků vlastní prostředky prostředky soukromých subjektů, v jejichž vlastnictví některé tyto objekty jsou	průběžně po celé programové období	2, 3
	Uvažovat o vybudování památníku věnovaného obětem světových válek a v souvislosti se vznikem republiky	Obec Libňatov	realizační	přítomnost památky týkající se uctění obětí světových válek a událostí souvisejících se vznikem republiky	budou se odvíjet od velikosti památníku a výrobního materiálu	vlastní zdroje obce	2025 a dále – do doby, než se podaří památník věnovaný obětem světových válek a v souvislosti se vznikem republiky vybudovat	2, 3
VYBAVENOST A SLUŽBY	Uvažovat o umístění výleповé plochy u budovy obchodu se smíšeným zbožím	Obec Libňatov	realizační	posílení informovanosti o dění v obci	do 5 tis. Kč	vlastní zdroje obce	2025 a dále – do doby, než se podaří výleповou plochu u budovy obchodu se smíšeným zbožím umístit	2, 4
	Vytvořit komunitní plán sociálních služeb pro území obce	Obec Libňatov	realizační	zefektivnění poskytování sociálních služeb na území obce	do 50 tis. Kč	vlastní zdroje obce	2025 a dále – do doby, než se podaří komunitní plán sociálních služeb pro území obce vytvořit	4
	Pořádat informativní schůzky za účelem zlepšení spolupráce a komunikace obecního podnikatel	Obec Libňatov	iniciační realizační	lepší úroveň spolupráce, posilování a zlepšení vztahů mezi vedením obce a podnikatelskými subjekty	do 10 tis. Kč/rok	vlastní zdroje obce	průběžně po celé programové období	4

Program rozvoje obce Libňatov na období let 2023-2030 – Přílohy

KOR	Název	Žadatel	Role obce	Zdůvodnění a přínos pro rozvoj obce	Předpokládané náklady	Předpokládané zdroje financování	Předpokládané období realizace projektu	Vazba na KOR
VYBAVENOST A SLUŽBY	Rekonstruovat budovu s č. p. 13	Obec Libňatov	realizační	Zajištění odpovídajícího technického stavu budovy, využití potenciálu podkroví budovy	v řádu stovek tis. až jednotek mil. Kč	DP MFČR – program 29823 Podpora rozvoje a obnovy obecní infrastruktury a občanské vybavenosti vlastní zdroje obce	2025 a dále – do doby, než se podaří budovu s č. p. 13 rekonstruovat	1, 4
	Řešit budovu bývalé slepičárny	Obec Libňatov	realizační	Získání prostoru pro potřeby výstavby nové hasičské zbrojnice	v řádu stovek tis. Kč	vlastní zdroje obce	2025 a dále – do doby, než se podaří budovu bývalé slepičárny vyřešit	1, 4
	V rámci obecních možností usilovat o udržení přítomnosti prodejny potravin a pobočky pošty	Obec Libňatov	iniciační částečně realizační	zachování a udržení dostupné základní občanské vybavenosti	do 20 tis. Kč/rok	vlastní zdroje obce	průběžně po celé programové období	4
	Obnovit existenci obecní knihovny	Obec Libňatov	realizační	obnovení existence jedné ze základních občanských vybaveností	v řádu desítek tis. Kč	vlastní zdroje obce	2025 a dále – do doby, než se podaří existenci obecní knihovny obnovit	3, 4
	Vybudovat novou hasičskou zbrojnicí	Obec Libňatov	realizační	existence odpovídajícího zázemí pro potřeby Sboru dobrovolných hasičů	v řádu jednotek mil. Kč	EU – IROP 2021-2027 MVČR – GŘ HZS – program Investiční účelové dotace pro jednotky sboru dobrovolných hasičů obcí vlastní zdroje obce	2025 a dále – do doby, než se podaří novou hasičskou zbrojnicí vybudovat	1, 4
	Zlepšit technické vybavení místního Sboru dobrovolných hasičů	Obec Libňatov	realizační	zkvalitnění techniky pro potřeby Sboru dobrovolných hasičů	v řádu desítek až stovek tis. Kč	DP KHK kraje – DT Podpora Sdružení hasičů Čech, Moravy a Slezska v Královéhradeckém kraji – okrsky a sbory dobrovolných hasičů vlastní zdroje obce	2025 a dále – do doby, než se podaří technické vybavení místního Sboru dobrovolných hasičů zlepšit	4

KOR	Název	Žadatel	Role obce	Zdůvodnění a přínos pro rozvoj obce	Předpokládané náklady	Předpokládané zdroje financování	Předpokládané období realizace projektu	Vazba na KOR
VYBAVENOST A SLUŽBY	Podporovat další rozvoj eGovernmentu	Obec Libňatov	realizační	zvýšení efektivity poskytování služeb občanům, zlepšení komunikace mezi orgány veřejné správy a občany	budou se odvíjet od charakteru nových služeb v oblasti eGovernmentu	EU – IROP 2021-2027 DP KHK kraje – DT Chytrá řešení v regionu Královéhradeckého kraje vlastní zdroje obce	průběžně po celé programové období	4
	Podporovat využití obnovitelných zdrojů energie	Obec Libňatov	realizační	snížení emisí skleníkových plynů a znečišťujících látek, příznivější životní prostředí	budou se odvíjet od rozsahu využití obnovitelných zdrojů energie	EU – OP ŽP 2021-2027 MŽP – SFŽP – Modernizační fond DP KHK kraje – DT Chytrá řešení v regionu Královéhradeckého kraje vlastní zdroje obce	průběžně po celé programové období	4
	Vytvořit pracovní místo pro technického zaměstnance obce	Obec Libňatov	realizační	zefektivnění údržby na území obce	do 500 tis. Kč/rok	vlastní zdroje obce	2025 a dále – do doby, než se podaří pracovní místo pro technického zaměstnance obce vytvořit	4
	Usilovat o větší využití pramene Tomkova studna	Obec Libňatov	iniciační realizační	využití potenciálu, který Tomkova studna nabízí	v řádu stovek tis. až jednotek mil. Kč	MŽP – NPŽP – Výzva Zdroje pitné vody vlastní zdroje obce	2025 a dále – do doby, než se podaří pramen Tomkova studna více využít	1, 4

Příloha 2: Dotazník pro občany a organizace/subjekty působící v obci Libňatov

Aktualizace Programu rozvoje obce Libňatov

Vážení občané Libňatova!

Zastupitelé obce mají zájem na tom, aby se naše společné území, ve kterém bydlíme, rozvíjelo tak, jak si přeje většina obyvatelstva. Přejí bychom si, abychom Libňatov tvořili ku spokojenému životu co největší skupiny občanů, kteří by měli vnímat, že jejich starosti a podněty obec bere v potaz. Zároveň potřebujeme mít zpětnou vazbu na realizované, ale i připravované projekty.

Každý z Vás, ať již jako občan, podnikatel, člen zájmového spolku či jiného subjektu, má svoji představu o tom, jak by se obec, kde žijeme nebo podnikáme, měla rozvíjet. Jistě máte představu, jak bychom mohli žít v blízké budoucnosti, co bychom mohli opravit, zlepšit, zachovat či podpořit, případně bez čeho bychom se naopak obešli.

Rád bych Vás tímto jménem obce Libňatov oslovil se žádostí o vyplnění krátkého dotazníku. K vyjádření svého názoru touto formou budete potřebovat zhruba 10 minut. Můžete vyjádřit svůj názor, jakým směrem by se měl zaměřit vývoj naší vesnice – pokud je to možné, vyplňte, prosím, dotazník bez osobních sympatií či antipatií k vedení obce, a také s veškerou odpovědností. Dotazník lze vyplnit zcela anonymně, není třeba odpovídat na všechny otázky, nebo je možné se podepsat a zároveň si tím otevřít možnost k získání zpětné vazby.

Program rozvoje obce je důležitý dokument každé obce. Je mimo jiné také podkladem pro získávání dotací, bez nichž by obec nemohla realizovat nákladné investiční akce. Je důležitý pro směřování celé vesnice. Vyplněním tohoto dotazníku, na který budou později navazovat i další aktivity, můžeme ovlivnit prostředí, v němž vyrůstáme my sami, a v němž budou vyrůstat naše děti.

Věnujte, prosím, několik málo minut na vyplnění tohoto dotazníku a vyjádřete svůj názor, jakým směrem by se měl zaměřit rozvoj naší obce nejen v plánovaném období do roku 2028.

Dotazník můžete vyplnit buď v papírové podobě a následně ho můžete odevzdat na obecním úřadě do schránky, nebo můžete využít elektronické podoby na internetu, kterou naleznete na webových stránkách obce <http://www.libnatov.cz/>.

Děkuji za Váš čas a projevený zájem!

Jaroslav Pich, starosta

Pokud není uvedeno jinak, označte vždy jednu z uvedených možností, případně formulujte svůj názor do volného prostoru k otázce.

1. Co se Vám jako první vybaví, když se řekne Libňatov?

.....

.....

2. Jak se Vám v obci žije?

- velmi dobře
- spíše dobře
- ani dobře ani špatně
- spíše špatně
- velmi špatně

3. Co se Vám na Vaší obci nejvíce líbí? (zatrhněte maximálně 5 možností)

- klidný život
 - dobré mezilidské vztahy
 - příznivé životní prostředí
 - blízkost přírody
 - dostupnost pracovních příležitostí
 - dostupnost základních služeb typu potravin apod.
 - existence, dostupnost a kvalita mateřské školy
 - kvalita dopravní infrastruktury (místní komunikace, chodníky apod.)
 - dobrá dopravní dostupnost
 - kulturní a společenský život
 - sportovní vyžití
 - vzhled obce
 - jiné:
-
-

4. Co se Vám na Vaší obci nelíbí? (zatrhněte maximálně 5 možností)

- špatné vztahy mezi lidmi
- nezájem lidí o obec
- málo kvalitní životní prostředí
- nedostatek pracovních příležitostí
- nedostatek či špatná dostupnost obchodů a služeb
- nedostatečný kulturní a společenský život
- kvalita mateřské školy
- kvalita dopravní infrastruktury (místní komunikace, chodníky apod.)
- nevyhovující veřejná doprava
- nedostatečná bytová výstavba
- nepořádek v obci
- špatné podmínky pro podnikání
- jiné:

.....

5. Pokuste se zhodnotit obec z hlediska níže uvedených podmínek

(v každém řádku zakroužkujte číslici, která odpovídá míře Vaší spokojenosti):

		Velmi spokojen	Spíše spokojen	Spíše nespokojen	Velmi nespokojen	Je mi to lhostejné
1	Bydlení	1	2	3	4	5
2	Školství	1	2	3	4	5
3	Veřejná doprava	1	2	3	4	5
4	Kultura a společenský život	1	2	3	4	5
5	Sportovní vyžití	1	2	3	4	5
6	Životní prostředí	1	2	3	4	5
7	Péče obce o své prostředí	1	2	3	4	5
8	Kvalita dopravní infrastruktury	1	2	3	4	5
9	Podmínky pro podnikání	1	2	3	4	5
10	Rozvoj obce	1	2	3	4	5
11	Informovanost o dění v obci	1	2	3	4	5

6. Jaké služby Vám v obci nejvíce chybí? Uveďte prosím konkrétně (např. určitý druh sociální potřeby, konkrétní sportovní vybavenost, určitá komerční služba apod.)

.....

.....

7. Mezilidské vztahy v obci považujete za:

- | | |
|---------------------------------------|--|
| <input type="checkbox"/> velmi dobré | <input type="checkbox"/> špatné |
| <input type="checkbox"/> docela dobré | <input type="checkbox"/> nedovedu posoudit |
| <input type="checkbox"/> ne moc dobré | |

8. Myslíte si, že obyvatelé obce mají dostatek příležitostí ke vzájemným společenským kontaktům?

- | | |
|---------------------------------------|--|
| <input type="checkbox"/> rozhodně ano | <input type="checkbox"/> rozhodně ne |
| <input type="checkbox"/> spíše ano | <input type="checkbox"/> nedovedu posoudit |
| <input type="checkbox"/> spíše ne | |

9. Jaké komunikační kanály Vám nejvíce vyhovují? (zatrhněte maximálně tři možnosti)

- | | |
|--|--|
| <input type="checkbox"/> místní rozhlas | <input type="checkbox"/> e-mail |
| <input type="checkbox"/> SMS | <input type="checkbox"/> webové stránky obce |
| <input type="checkbox"/> Facebook | <input type="checkbox"/> zpravodaj obce |
| <input type="checkbox"/> výlepové plochy | <input type="checkbox"/> mobilní aplikace |
| <input type="checkbox"/> jiné: | |

10. Sledujete informace o dění v obci na webových stránkách?

- | | |
|---|---|
| <input type="checkbox"/> pravidelně (min. 1x týdně) | <input type="checkbox"/> vůbec |
| <input type="checkbox"/> občas (cca 1x za měsíc) | <input type="checkbox"/> nemám internet |

11. Účastníte se veřejných zasedání zastupitelstva obce?

Pokud ano, jak často? Pokud ne, proč ne?

.....

12. Jste ochoten/ochotna udělat něco pro rozvoj své obce nebo se již zapojujete? (např.: pořádání společenských akcí, spolková činnost, aktivity pro děti, aktivity pro seniory, péče o vzhled obce, péče o vzhled v okolí vlastního domu aj.)

- | | |
|---------------------------------------|--|
| <input type="checkbox"/> rozhodně ano | <input type="checkbox"/> rozhodně ne |
| <input type="checkbox"/> spíše ano | <input type="checkbox"/> nedovedu posoudit |
| <input type="checkbox"/> spíše ne | |

21. Typ Vaší domácnosti

- domácnost bez dětí
- domácnost s nezaopatřenými dětmi (do 18 let)
- jiné.....

22. Vaše další náměty, připomínky, komentáře:

Uvedte např. konkrétně, co by bylo potřeba v obci opravit (např. uveďte, jaká komunikace potřebuje rekonstruovat, jaká veřejná budova potřebuje opravit apod.) či zlepšit (např. zlepšení zeleně ve vyznačeném místě, více prvků na dětské hřiště apod.)

Děkujeme za Váš čas při vyplnění dotazníku.